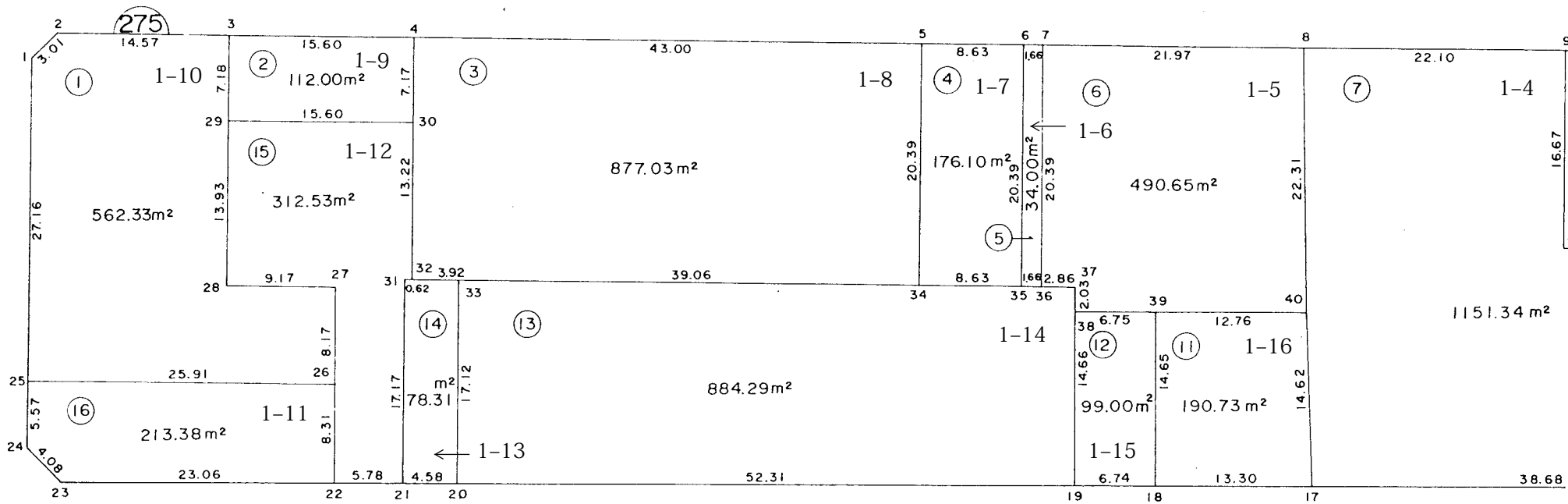
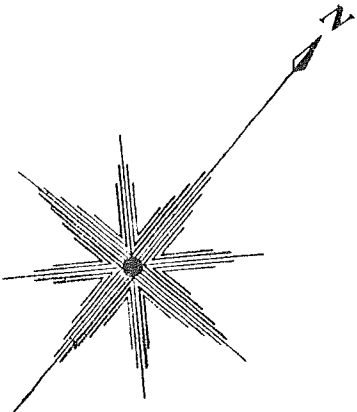


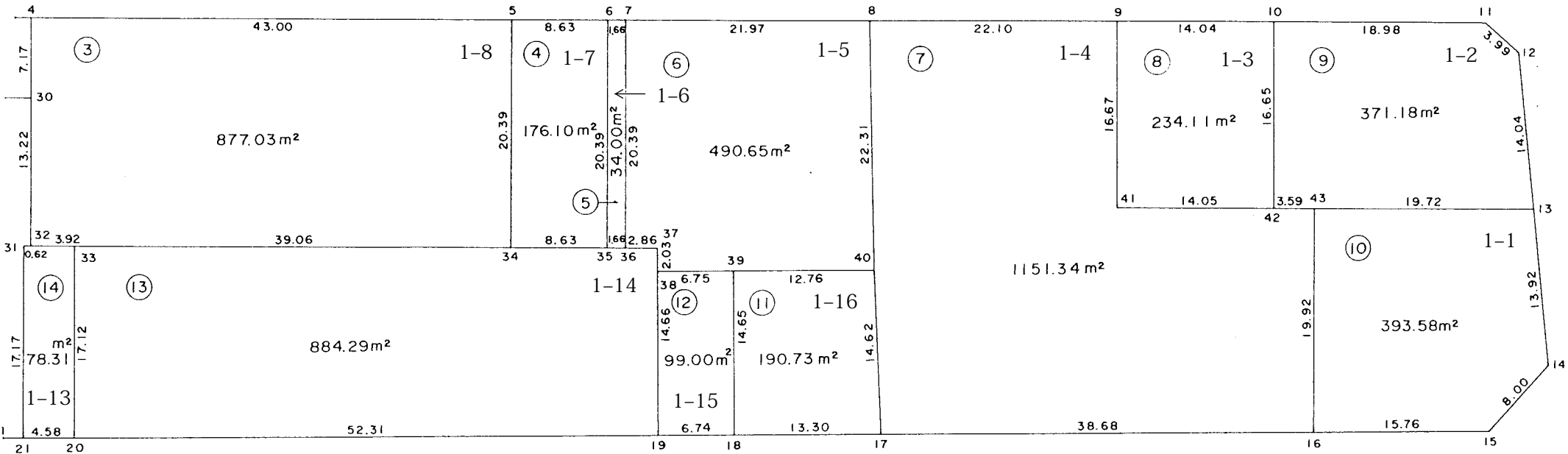
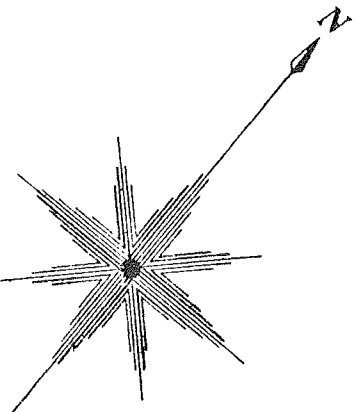
中妻四丁目 1 番地 1 ～ 1 6



参考資料

※記載内容は換地処分当時のものです。 上尾市

中妻四丁目 1 番地 1 ~ 1 6



参考資料

※記載内容は換地処分当時のものです。 上尾市

## 面積（座標法）計算書

## 参考資料

※記載内容は換地処分当時のものです。 上尾市

地番 1-1		面積 393.5833200		街区・画地 275-10	
測点名	X座標	Y座標	距離	方向角	夾角
43	-2277.595	-23577.628	19.729	50-41-59	90- 5-25
13	-2265.099	-23562.361	13.923	135- 5-14	95-36-45
14	-2274.959	-23552.531	8.009	182-44- 2	132-21-13
15	-2282.959	-23552.913	15.760	230-15-24	132-28-37
16	-2293.035	-23565.031	19.927	320-47-24	89-28- 0

地番 1-2		面積 371.1850255		街区・画地 275-9	
測点名	X座標	Y座標	距離	方向角	夾角
10	-2266.988	-23590.962	18.982	50-42-37	89-58-56
11	-2254.968	-23576.271	3.994	92-38-25	138- 4-12
12	-2255.152	-23572.281	14.048	135- 4-40	137-33-45
13	-2265.099	-23562.361	19.729	230-41-59	84-22-41
43	-2277.595	-23577.628	3.598	230-43- 6	179-58-53
42	-2279.873	-23580.413	16.652	320-41-34	90- 1-33

地番 1-3		面積 234.1103675		街区・画地 275-8	
測点名	X座標	Y座標	距離	方向角	夾角
9	-2275.870	-23601.840	14.044	50-46- 5	89-58- 8
10	-2266.988	-23590.962	16.652	140-41-34	90- 4-31
42	-2279.873	-23580.413	14.056	230-41- 4	90- 0-29
41	-2288.779	-23591.288	16.673	320-44-13	89-56-51

地番 1-4		面積 1151.3447580		街区・画地 275-7	
測点名	X座標	Y座標	距離	方向角	夾角
8	-2289.847	-23618.959	22.100	50-46-11	88-54-28
9	-2275.870	-23601.840	16.673	140-44-13	90- 1-58
41	-2288.779	-23591.288	14.056	50-41- 4	270- 3- 9
42	-2279.873	-23580.413	3.598	50-43- 6	179-57-58
43	-2277.595	-23577.628	19.927	140-47-24	89-55-42
16	-2293.035	-23565.031	38.684	230-16- 5	90- 31-20
17	-2317.762	-23594.781	14.622	318-13-37	92- 2-28
40	-2306.857	-23604.522	22.311	319-40-39	178-32-58

地番 1-5		面積 490.6523780		街区・画地 275-6	
測点名	X座標	Y座標	距離	方向角	夾角
7	-2303.754	-23635.972	21.974	50-44-11	90- 2-59
8	-2289.847	-23618.959	22.311	139-40-39	91- 3-31
40	-2306.857	-23604.522	12.767	230-23- 3	89-17-36
39	-2314.997	-23614.357	6.759	230-23- 3	180- 0- 0
38	-2319.307	-23619.563	2.032	320-27- 3	89-56- 0
37	-2317.740	-23620.857	2.869	230-42- 3	269-45- 0
36	-2319.557	-23623.077	20.396	320-47-10	89-54-53

地番 1-6		面積 34.0085250		街区・画地 275-5	
測点名	X座標	Y座標	距離	方向角	夾角
6	-2304.808	-23637.264	1.667	50-47-34	89-59-34
7	-2303.754	-23635.972	20.396	140-47-10	90- 0-24
36	-2319.557	-23623.077	1.667	230-44-40	90- 2-30
35	-2320.612	-23624.368	20.398	320-47- 8	89-57-32

地番 1-7		面積 176.1026230		街区・画地 275-4	
測点名	X座標	Y座標	距離	方向角	夾角
5	-2310.270	-23643.947	8.631	50-44-27	90- 3-52
6	-2304.808	-23637.264	20.398	140-47- 8	89-57-19
35	-2320.612	-23624.368	8.638	230-46-43	90- 0-25
34	-2326.074	-23631.060	20.392	320-48-19	89-58-24

地番 1-8		面積 877.0362450		街区・画地 275-3	
測点名	X座標	Y座標	距離	方向角	夾角
4	-2337.476	-23677.254	43.006	50-45-26	90- 0-23
5	-2310.270	-23643.947	20.392	140-48-19	89-57- 7
34	-2326.074	-23631.060	39.069	230-44-43	90- 3-36
33	-2350.796	-23661.313	3.922	230-40-51	180- 3-52
32	-2353.281	-23664.347	13.228	320-45-49	89-55- 2
30	-2343.035	-23672.714	7.178	320-45-49	180- 0- 0

地番 1-9		面積 112.0018940		街区・画地 275-2	
測点名	X座標	Y座標	距離	方向角	夾角
3	-2347.353	-23689.329	15.600	50-43- 4	90- 3-30
4	-2337.476	-23677.254	7.178	140-45-49	89-57-15
30	-2343.035	-23672.714	15.602	230-42-20	90- 3-29
29	-2352.916	-23684.788	7.181	320-46-34	89-55-46

地番 1-10		面積 562.3311505		街区・画地 275-1	
測点名	X座標	Y座標	距離	方向角	夾角
1	-2359.577	-23700.909	3.015	5-35-43	135-12- 2
2	-2356.576	-23700.615	14.575	50-44-39	134-51- 4
3	-2347.353	-23689.329	7.181	140-46-34	89-58- 5
29	-2352.916	-23684.788	13.932	140-46-34	180- 0- 0
28	-2363.709	-23675.978	9.170	50-48-55	269-57-39
27	-2357.915	-23668.870	8.177	140-33-47	90-15- 7
26	-2364.230	-23663.676	25.911	230-44-59	89-48-49
25	-2380.624	-23683.741	27.161	320-47-45	89-57-13

地番 1-11		面積 213.3878770		街区・画地 275-16	
測点名	X座標	Y座標	距離	方向角	夾角
25	-2380.624	-23683.741	25.911	50-44-59	90-20- 6
26	-2364.230	-23663.676	8.311	140-39-16	90- 5-43
22	-2370.657	-23658.407	23.061	230-24-31	90-14-45
23	-2385.354	-23676.178	4.083	275-33-55	134-50-35
24	-2384.958	-23680.242	5.570	321- 5- 5	134-28-50

# 面積（座標法）計算書

## 参考資料

※記載内容は換地処分当時のものです。 上尾市

地番 1-12		面積	312.5304290	街区・画地 275-15	
測点名	X座標	Y座標	距離	方向角	夾角
29	-2352.916	-23684.788	15.602	50-42-20	90- 4-14
30	-2343.035	-23672.714	13.228	140-45-49	89-56-31
32	-2353.281	-23664.347	0.629	231-19-33	89-26-15
31	-2353.674	-23664.838	17.173	140-40-25	270-39- 8
21	-2366.958	-23653.955	5.788	230-16-41	90-23-44
22	-2370.657	-23658.407	8.311	320-39-16	89-37-26
26	-2364.230	-23663.676	8.177	320-33-47	180- 5-28
27	-2357.915	-23668.870	9.170	230-48-55	269-44-53
28	-2363.709	-23675.978	13.932	320-46-34	90- 2-21

地番 1-13		面積	78.3115895	街区・画地 275-14	
測点名	X座標	Y座標	距離	方向角	夾角
31	-2353.674	-23664.838	0.629	51-19-33	89-20-52
32	-2353.281	-23664.347	3.922	50-40-51	180-38-43
33	-2350.796	-23661.313	17.128	140-33-54	90- 6-57
20	-2364.025	-23650.433	4.583	230-12-49	90-21- 5
21	-2366.958	-23653.955	17.173	320-40-25	89-32-24

地番 1-14		面積	884.2976795	街区・画地 275-13	
測点名	X座標	Y座標	距離	方向角	夾角
33	-2350.796	-23661.313	39.069	50-44-43	89-49-11
34	-2326.074	-23631.060	8.638	50-46-43	179-57-59
35	-2320.612	-23624.368	1.667	50-44-40	180- 2- 3
36	-2319.557	-23623.077	2.869	50-42- 3	180- 2-37
37	-2317.740	-23620.857	2.032	140-27- 3	90-15- 0
38	-2319.307	-23619.563	14.669	140-17-47	180- 9-15
19	-2330.593	-23610.192	52.317	230-16-49	90- 0-58
20	-2364.025	-23650.433	17.128	320-33-54	89-42-56

地番 1-15		面積	99.0046260	街区・画地 275-12	
測点名	X座標	Y座標	距離	方向角	夾角
38	-2319.307	-23619.563	6.759	50-23- 3	89-54-44
39	-2314.997	-23614.357	14.650	140-20- 8	90- 2-55
18	-2326.275	-23605.006	6.749	230-13-11	90- 6-57
19	-2330.593	-23610.192	14.669	320-17-47	89-55-24

地番 1-16		面積	190.7325140	街区・画地 275-11	
測点名	X座標	Y座標	距離	方向角	夾角
39	-2314.997	-23614.357	12.767	50-23- 3	89-57- 5
40	-2306.857	-23604.522	14.622	138-13-37	92- 9-26
17	-2317.762	-23594.781	13.305	230-13-11	88- 0-26
18	-2326.275	-23605.006	14.650	320-20- 8	89-53- 3