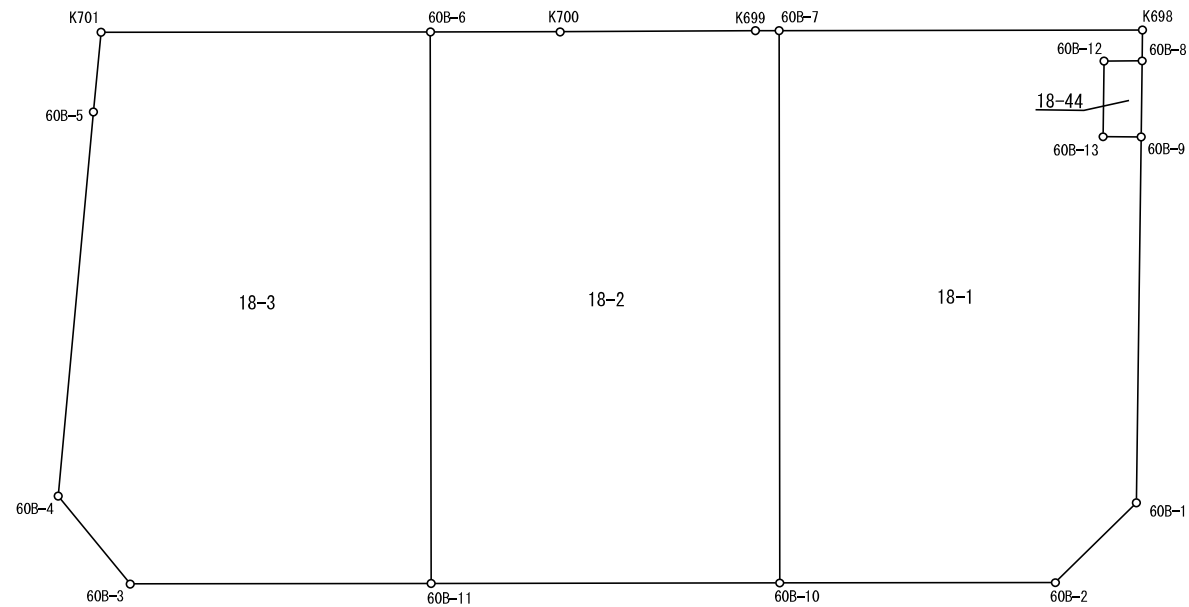
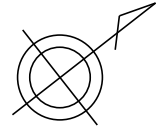


画地原子一覧表

S=1:200

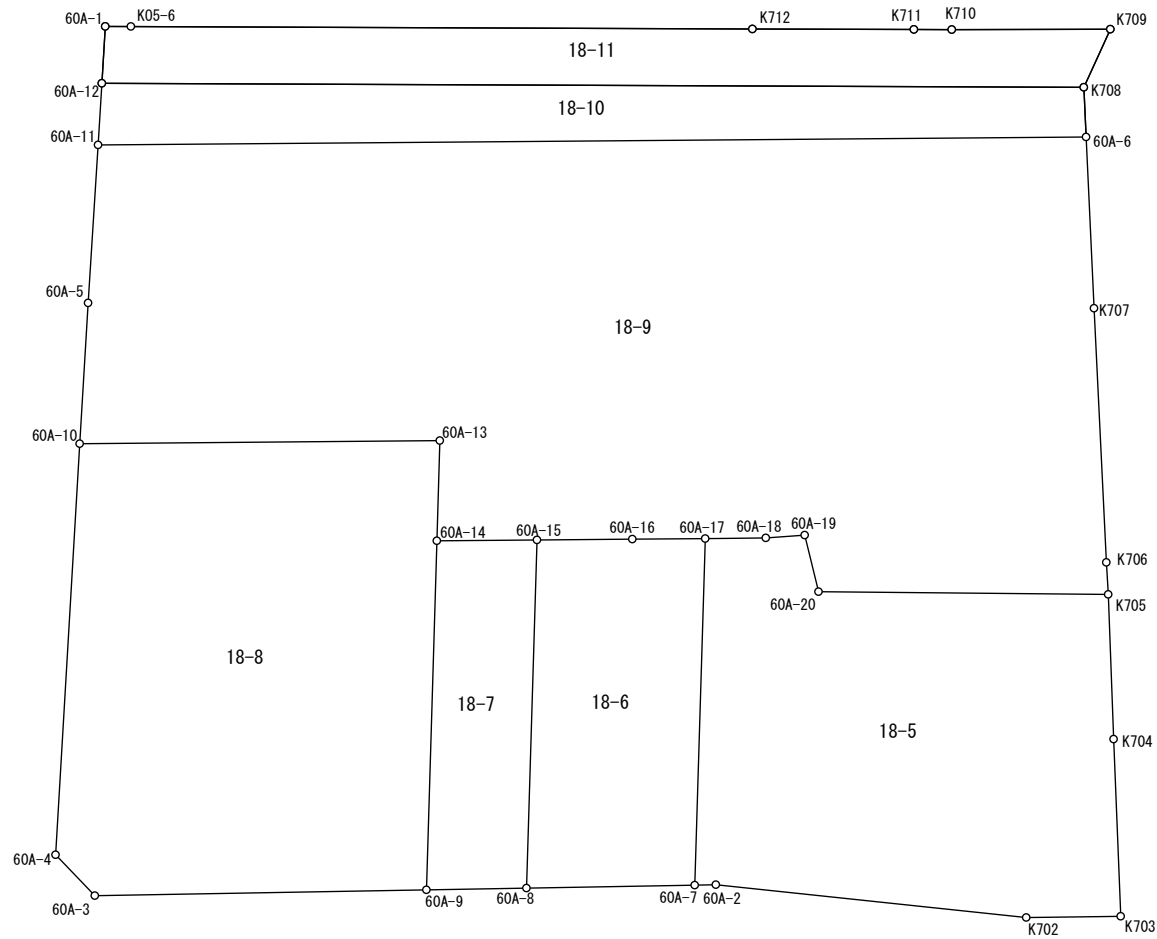


参考資料

※記載内容は換地処分当時のものです。 上尾市

画地原子一覧表

S=1:400



参考資料

※記載内容は換地処分当時のものです。 上尾市

座 標 面 積 計 算 簿

参考資料

※記載内容は換地処分当時のものです。 上尾市

売丁目北
地 番： 18-1

点 名	[1] X(i)	[2] X(i+1)-X(i-1)	[3] Y(i)	[4] Y(i+1)-Y(i-1)	[2]*[3]	[1]*[4]	方向角	夾 角	距 離
60B-7	-4525.827	16.560	-23782.895	-5.619	-393844.741200	25430.621913	37-54-21	269-59-47	9.613
K698	-4518.242	7.075	-23776.989	6.542	-168222.197175	-29558.339164	128-43-32	270-49-11	0.815
60B-8	-4518.752	-1.301	-23776.353	0.020	30933.035253	-90.375040	217-54-36	269-11-04	1.003
60B-12	-4519.543	-2.048	-23776.969	0.945	48695.232512	-4270.968135	128-50-34	90-55-58	2.004
60B-13	-4520.800	-0.466	-23775.408	2.181	11079.340128	-9859.864800	38-05-24	89-14-50	1.005
60B-9	-4520.009	-5.269	-23774.788	8.171	125269.357972	-36932.993539	128-44-55	270-39-31	9.682
60B-1	-4526.069	-9.049	-23767.237	7.895	215069.727613	-35733.314755	173-26-05	224-41-10	3.009
60B-2	-4529.058	-8.733	-23766.893	-4.133	207556.276569	18718.596714	217-56-01	224-29-56	7.283
60B-10	-4534.802	3.231	-23771.370	-16.002	-76805.296470	72565.901604	307-54-34	269-58-33	14.607
合 計				倍面積 面 積	-269.264798 134.63	269.264798			

座 標 面 積 計 算 簿

参考資料

※記載内容は換地処分当時のものです。 上尾市

壱丁目北

地 番 : 18-2

点 名	[1] X(i)	[2] X(i+1)-X(i-1)	[3] Y(i)	[4] Y(i+1)-Y(i-1)	[2]*[3]	[1]*[4]	方向角	夾 角	距 離
60B-6	-4533.112	11.673	-23788.545	-9.397	-277683.685785	42597.653464	37-56-53	270-01-32	3.433
K700	-4530.405	6.794	-23786.434	5.268	-161605.032596	-23866.173540	37-41-03	179-44-10	5.164
K699	-4526.318	4.578	-23783.277	3.539	-108879.842106	-16018.639402	37-52-59	180-11-56	0.622
60B-7	-4525.827	-8.484	-23782.895	11.907	201774.081180	-53889.022089	127-54-34	270-01-35	14.607
60B-10	-4534.802	-16.251	-23771.370	5.858	386308.533870	-26564.870116	217-54-49	270-00-15	9.223
60B-11	-4542.078	1.690	-23777.037	-17.175	-40183.192530	78010.189650	307-55-21	270-00-32	14.588
合 計				倍面積 面 積	-269.137967 134.56	269.137967			

座 標 面 積 計 算 簿

参考資料

※記載内容は換地処分当時のものです。 上尾市

壺丁目北
地 番 : 18-3

点 名	[1] X(i)	[2] X(i+1)-X(i-1)	[3] Y(i)	[4] Y(i+1)-Y(i-1)	[2]*[3]	[1]*[4]	方向角	夾 角	距 離
K701	-4539.980	8.324	-23793.902	3.821	-198060.440248	-17347.263580	37-57-14	264-29-08	8.710
60B-6	-4533.112	-2.098	-23788.545	16.865	49908.367410	-76450.933880	127-55-21	269-58-07	14.588
60B-11	-4542.078	-15.243	-23777.037	6.619	362433.374991	-30064.014282	217-54-51	269-59-30	7.956
60B-3	-4548.355	-6.350	-23781.926	-7.894	151015.230100	35904.714370	268-36-30	230-41-39	3.006
60B-4	-4548.428	6.919	-23784.931	-10.440	-164567.937589	47485.588320	313-14-28	224-37-58	10.206
60B-5	-4541.436	8.448	-23792.366	-8.971	-200997.907968	40741.222356	313-28-06	180-13-38	2.116
合 計				倍面積 面 積	-269.313304 134.65	269.313304			

座 標 面 積 計 算 簿

参考資料

※記載内容は換地処分当時のものです。 上尾市

売丁目北
地 番： 18-5

点 名	[1] X(i)	[2] X(i+1)-X(i-1)	[3] Y(i)	[4] Y(i+1)-Y(i-1)	[2]*[3]	[1]*[4]	方向角	夾 角	距 離
60A-17	-4529.362	14.886	-23831.025	-11.395	-354748.638150	51612.079990	40-21-18	267-37-20	3.205
60A-18	-4526.920	4.091	-23828.950	3.311	-97484.234450	-14988.632120	36-51-12	176-29-54	2.061
60A-19	-4525.271	0.239	-23827.714	3.974	-5694.823646	-17983.426954	117-14-50	260-23-38	3.080
60A-20	-4526.681	10.061	-23824.976	12.903	-239703.083536	-58407.764943	41-32-44	104-17-54	15.327
K705	-4515.210	6.661	-23814.811	16.129	-158630.456071	-72825.822090	128-53-11	267-20-27	7.662
K704	-4520.020	-10.672	-23808.847	13.283	254088.015184	-60039.425660	128-41-32	179-48-21	9.377
K703	-4525.882	-9.675	-23801.528	4.090	230279.783400	-18510.857380	220-15-33	271-34-01	4.997
K702	-4529.695	-15.069	-23804.757	-15.314	358713.883233	69367.749230	227-02-03	186-46-30	16.515
60A-2	-4540.951	-12.111	-23816.842	-12.798	288445.773462	58115.090898	219-49-31	172-47-28	1.113
60A-7	-4541.806	11.589	-23817.555	-14.183	-276021.644895	64416.434498	312-43-58	272-54-27	18.338
合 計				倍面積 面 積	-755.425469 377.71	755.425469			

座 標 面 積 計 算 簿

参考資料

※記載内容は換地処分当時のものです。 上尾市

壺丁目北
地 番 : 18-6

点 名	[1] X(i)	[2] X(i+1)-X(i-1)	[3] Y(i)	[4] Y(i+1)-Y(i-1)	[2]*[3]	[1]*[4]	方向角	夾 角	距 離
60A-15	-4536.127	16.338	-23836.811	-10.260	-389445.818118	46540.663020	40-28-32	267-45-23	5.047
60A-16	-4532.288	6.765	-23833.535	5.786	-161233.864275	-26223.818368	40-37-26	180-08-54	3.855
60A-17	-4529.362	-9.518	-23831.025	15.980	226823.695950	-72379.204760	132-43-58	272-06-32	18.338
60A-7	-4541.806	-19.264	-23817.555	7.750	458821.379520	-35198.996500	219-59-13	267-15-15	8.901
60A-8	-4548.626	5.679	-23823.275	-19.256	-135292.378725	87588.342256	312-43-09	272-43-56	18.424
合 計				倍面積 面 積	-326.985648 163.49	326.985648			

座 標 面 積 計 算 簿

参考資料

※記載内容は換地処分当時のものです。 上尾市

壱丁目北
地 番 : 18-7

点 名	[1] X(i)	[2] X(i+1)-X(i-1)	[3] Y(i)	[4] Y(i+1)-Y(i-1)	[2]*[3]	[1]*[4]	方向角	夾 角	距 離
60A-14	-4540.152	16.554	-23840.251	-10.132	-394651.515054	46000.820064	40-31-09	267-48-27	5.295
60A-15	-4536.127	-8.474	-23836.811	16.976	201993.136414	-77005.291952	132-43-09	272-12-00	18.424
60A-8	-4548.626	-16.554	-23823.275	10.132	394370.494350	-46086.678632	220-00-43	267-17-34	5.294
60A-9	-4552.681	8.474	-23826.679	-16.976	-201907.277846	77286.312656	312-42-42	272-41-59	18.471
合 計				倍面積 面 積	-195.162136 97.58	195.162136			

座 標 面 積 計 算 簿

参考資料

※記載内容は換地処分当時のものです。 上尾市

壱丁目北

地 番 : 18-8

点 名	[1] X(i)	[2] X(i+1)-X(i-1)	[3] Y(i)	[4] Y(i+1)-Y(i-1)	[2]*[3]	[1]*[4]	方向角	夾 角	距 離
60A-10	-4551.039	29.714	-23856.522	-3.199	-708872.694708	14558.773761	40-30-36	266-08-46	19.049
60A-13	-4536.556	10.887	-23844.148	16.271	-259591.239276	-73814.302676	132-41-59	272-11-23	5.303
60A-14	-4540.152	-16.125	-23840.251	17.469	384424.047375	-79311.915288	132-42-42	180-00-43	18.471
60A-9	-4552.681	-25.970	-23826.679	2.299	618778.853630	-10466.613619	219-59-12	267-16-30	17.543
60A-3	-4566.122	-13.589	-23837.952	-14.270	323933.929728	65158.560940	267-10-22	227-11-10	3.001
60A-4	-4566.270	15.083	-23840.949	-18.570	-359593.033767	84795.633900	314-21-50	227-11-28	21.783
合 計				倍面積 面 積	-920.137018 460.06	920.137018			

座 標 面 積 計 算 簿

参考資料

※記載内容は換地処分当時のものです。 上尾市

壺丁目北
地 番 : 18-9

点 名	[1] X(i)	[2] X(i+1)-X(i-1)	[3] Y(i)	[4] Y(i+1)-Y(i-1)	[2]*[3]	[1]*[4]	方向角	夾 角	距 離
60A-11	-4539.938	45.600	-23867.813	28.005	-1088372.272800	-127140.963690	40-32-25	265-56-13	52.263
60A-6	-4500.221	34.092	-23833.843	41.083	-812543.375556	-184882.579343	128-20-14	267-47-49	9.068
K707	-4505.846	-13.957	-23826.730	17.687	332549.670610	-79694.898202	128-14-13	179-53-59	13.462
K706	-4514.178	-9.364	-23816.156	11.919	223014.484784	-53804.487582	127-29-55	179-15-42	1.695
K705	-4515.210	-12.503	-23814.811	-8.820	297756.581933	39824.152200	221-32-44	274-02-49	15.327
60A-20	-4526.681	-10.061	-23824.976	-12.903	239703.083536	58407.764943	297-14-50	255-42-06	3.080
60A-19	-4525.271	-0.239	-23827.714	-3.974	5694.823646	17983.426954	216-51-12	99-36-22	2.061
60A-18	-4526.920	-4.091	-23828.950	-3.311	97484.234450	14988.632120	220-21-18	183-30-06	3.205
60A-17	-4529.362	-5.368	-23831.025	-4.585	127924.942200	20767.124770	220-37-26	180-16-08	3.855
60A-16	-4532.288	-6.765	-23833.535	-5.786	161233.864275	26223.818368	220-28-32	179-51-06	5.047
60A-15	-4536.127	-7.864	-23836.811	-6.716	187452.681704	30464.628932	220-31-09	180-02-37	5.295
60A-14	-4540.152	-0.429	-23840.251	-7.337	10227.467679	33311.095224	312-41-59	272-10-50	5.303
60A-13	-4536.556	-10.887	-23844.148	-16.271	259591.239276	73814.302676	220-30-36	87-48-37	19.049
60A-10	-4551.039	-9.265	-23856.522	-17.700	221030.676330	80553.390300	314-24-47	273-54-11	7.456
60A-5	-4545.821	11.101	-23861.848	-11.291	-264890.374648	51326.864911	314-36-12	180-11-25	8.378
合 計				倍面積 面 積	-2142.272581 1071.13	2142.272581			

座 標 面 積 計 算 簿

参考資料

※記載内容は換地処分当時のものです。 上尾市

壺丁目北
地 番 : 18-10

点 名	[1] X(i)	[2] X(i+1)-X(i-1)	[3] Y(i)	[4] Y(i+1)-Y(i-1)	[2]*[3]	[1]*[4]	方向角	夾 角	距 離
60A-12	-4537.649	41.349	-23870.142	31.907	-987006.501558	-144782.766643	41-14-04	266-43-51	51.940
K708	-4498.589	37.428	-23835.906	36.299	-892130.289768	-163294.282111	128-20-49	267-06-45	2.630
60A-6	-4500.221	-41.349	-23833.843	-31.907	985505.574207	143588.551447	220-32-25	272-11-36	52.263
60A-11	-4539.938	-37.428	-23867.813	-36.299	893324.504964	164795.209462	314-30-13	273-57-48	3.266
合 計				倍面積 面 積	-306.712155 153.35	306.712155			

座 標 面 積 計 算 簿

参考資料

※記載内容は換地処分当時のものです。 上尾市

壺丁目北
地 番： 18-11

点 名	[1] X(i)	[2] X(i+1)-X(i-1)	[3] Y(i)	[4] Y(i+1)-Y(i-1)	[2]*[3]	[1]*[4]	方向角	夾 角	距 離
60A-1	-4535.538	3.129	-23872.292	-1.258	-74696.401668	5705.706804	41-13-33	266-45-01	1.354
K05-6	-4534.520	25.747	-23871.400	22.561	-614616.935800	-102303.305720	41-13-36	180-00-03	32.880
K712	-4509.791	31.159	-23849.731	27.289	-743133.768229	-123067.686599	41-09-16	179-55-40	8.540
K711	-4503.361	7.934	-23844.111	6.942	-189179.176674	-31262.332062	41-18-54	180-09-38	2.002
K710	-4501.857	7.847	-23842.789	6.810	-187094.365283	-30657.646170	40-52-00	179-33-06	8.388
K709	-4495.514	3.268	-23837.301	6.883	-77900.299668	-30942.622862	155-35-53	294-43-53	3.377
K708	-4498.589	-42.135	-23835.906	-32.841	1004325.899310	147738.161349	221-14-04	245-38-11	51.940
60A-12	-4537.649	-36.949	-23870.142	-36.386	881977.876758	165106.896514	314-28-32	273-14-28	3.013
合 計				倍面積 面 積	-317.171254 158.58	317.171254			

座 標 面 積 計 算 簿

参考資料

※記載内容は換地処分当時のものです。 上尾市

壱丁目北
地 番 : 18-44

点 名	[1] X(i)	[2] X(i+1)-X(i-1)	[3] Y(i)	[4] Y(i+1)-Y(i-1)	[2]*[3]	[1]*[4]	方向角	夾 角	距 離
60B-12	-4519.543	2.048	-23776.969	-0.945	-48695.232512	4270.968135	37-54-36	269-04-02	1.003
60B-8	-4518.752	-0.466	-23776.353	2.181	11079.780498	-9855.398112	128-46-17	270-51-41	2.007
60B-9	-4520.009	-2.048	-23774.788	0.945	48690.765824	-4271.408505	218-05-24	269-19-07	1.005
60B-13	-4520.800	0.466	-23775.408	-2.181	-11079.340128	9859.864800	308-50-34	270-45-10	2.004
合 計				倍面積 面 積	-4.026318 2.01	4.026318			