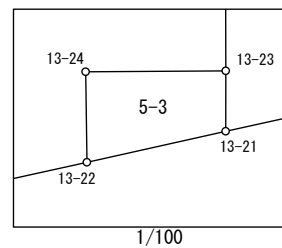
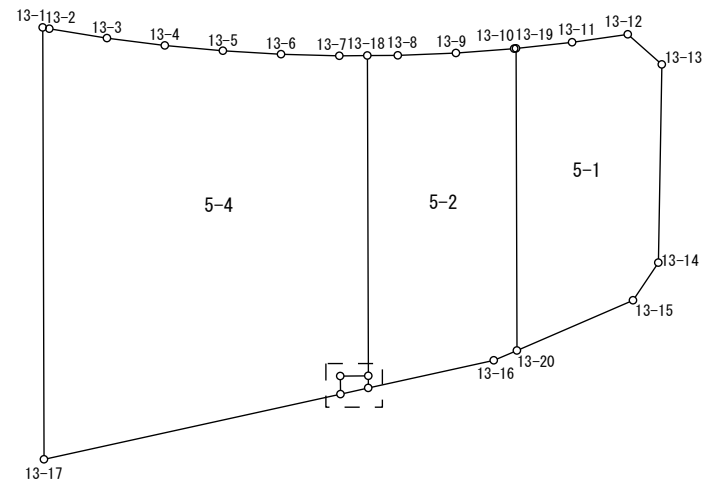
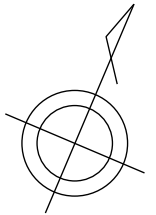


画地原子一覧表

S=1:500



参考資料

※記載内容は換地処分当時のものです。 上尾市

座 標 面 積 計 算 簿

参考資料

※記載内容は換地処分当時のものです。 上尾市

壺丁目西

地 番 : 5-1

点 名	[1] X(i)	[2] X(i+1)-X(i-1)	[3] Y(i)	[4] Y(i+1)-Y(i-1)	[2]*[3]	[1]*[4]	方向角	夾 角	距 離
13-19	-4685.835	20.187	-23976.681	-4.605	-484017.259347	21578.270175	60-45-22	263-55-49	3.732
13-11	-4684.012	3.747	-23973.425	6.440	-89828.423475	-30165.037280	58-51-24	178-06-02	3.720
13-12	-4682.088	0.970	-23970.241	6.034	-23251.133770	-28251.718992	108-30-26	229-39-02	3.005
13-13	-4683.042	-13.107	-23967.391	7.757	314140.593837	-36326.356794	158-00-46	229-30-20	13.106
13-14	-4695.195	-15.103	-23962.484	4.336	361905.395852	-20358.365520	190-57-17	212-56-31	3.005
13-15	-4698.145	-9.004	-23963.055	-6.336	215763.347220	29767.446720	223-35-57	212-38-40	8.360
13-20	-4704.199	12.310	-23968.820	-13.626	-295056.174200	64099.415574	336-49-33	293-13-36	19.976
合 計				倍面積 面 積	-343.653883 171.82	343.653883			

座 標 面 積 計 算 簿

参考資料

※記載内容は換地処分当時のものです。 上尾市

壺丁目西

地 番 : 5-2

点 名	[1] X(i)	[2] X(i+1)-X(i-1)	[3] Y(i)	[4] Y(i+1)-Y(i-1)	[2]*[3]	[1]*[4]	方向角	夾 角	距 離
13-18	-4690.109	20.269	-23985.548	-6.486	-486163.072412	30420.046974	66-42-16	269-52-58	2.015
13-8	-4689.312	2.441	-23983.697	5.330	-58544.204377	-24994.032960	64-42-25	178-00-09	3.848
13-9	-4687.668	3.419	-23980.218	6.911	-81988.365342	-32396.473548	62-39-09	177-56-44	3.864
13-10	-4685.893	1.833	-23976.786	3.537	-43949.448738	-16574.003541	61-05-04	178-25-55	0.120
13-19	-4685.835	-18.306	-23976.681	7.966	438917.122386	-37327.361610	156-49-33	275-44-29	19.976
13-20	-4704.199	-19.560	-23968.820	6.707	468830.119200	-31551.062693	223-58-34	247-09-01	1.662
13-16	-4705.395	-6.118	-23969.974	-8.080	146648.300932	38019.591600	234-36-01	190-37-27	8.497
13-21	-4710.317	-4.186	-23976.900	-7.237	100367.303400	34088.564129	337-05-36	282-29-35	0.799
13-23	-4709.581	20.208	-23977.211	-8.648	-484531.479888	40728.456488	336-49-18	179-43-42	21.182
合 計				倍面積 面 積	-413.724839 206.86	413.724839			

座 標 面 積 計 算 簿

参考資料

※記載内容は換地処分当時のものです。 上尾市

壱丁目西

地 番 : 5-3

点 名	[1] X(i)	[2] X(i+1)-X(i-1)	[3] Y(i)	[4] Y(i+1)-Y(i-1)	[2]*[3]	[1]*[4]	方向角	夾 角	距 離
13-23	-4709.581	-0.001	-23977.211	2.012	23.977211	-9475.676972	157-05-36	270-27-45	0.799
13-21	-4710.317	-1.831	-23976.900	-1.218	43901.703900	5737.166106	234-23-29	257-17-53	1.881
13-22	-4711.412	0.001	-23978.429	-2.012	-23.978429	9479.360944	336-13-02	281-49-33	1.198
13-24	-4710.316	1.831	-23978.912	1.218	-43905.387872	-5737.164888	66-37-51	270-24-49	1.853
合 計				倍面積 面 積	-3.685190 1.84	3.685190			

座 標 面 積 計 算 簿

参考資料

※記載内容は換地処分当時のものです。 上尾市

売丁目西

地 番 : 5-4

点 名	[1] X(i)	[2] X(i+1)-X(i-1)	[3] Y(i)	[4] Y(i+1)-Y(i-1)	[2]*[3]	[1]*[4]	方向角	夾 角	距 離
13-1	-4696.789	26.346	-24006.031	-10.796	-632462.892726	50706.534044	77-28-16	280-38-50	0.452
13-2	-4696.691	1.016	-24005.590	4.188	-24389.679440	-19669.741908	76-14-02	178-45-46	3.858
13-3	-4695.773	1.962	-24001.843	7.458	-47091.615966	-35021.075034	74-17-14	178-03-12	3.855
13-4	-4694.729	2.222	-23998.132	7.382	-53323.849304	-34656.489478	72-12-32	177-55-18	3.855
13-5	-4693.551	2.470	-23994.461	7.302	-59266.318670	-34272.309402	70-24-47	178-12-15	3.854
13-6	-4692.259	2.703	-23990.830	7.220	-64847.213490	-33878.109980	68-32-17	178-07-30	3.856
13-7	-4690.848	2.150	-23987.241	5.282	-51572.568150	-24777.059136	66-25-07	177-52-50	1.847
13-18	-4690.109	-18.733	-23985.548	10.030	449321.270684	-47041.793270	156-49-18	270-24-11	21.182
13-23	-4709.581	-20.207	-23977.211	6.636	484507.502677	-31252.779516	246-37-51	269-48-33	1.853
13-24	-4710.316	-1.831	-23978.912	-1.218	43905.387872	5737.164888	156-13-02	89-35-11	1.198
13-22	-4711.412	-12.721	-23978.429	-15.882	305029.595309	74826.645384	234-36-42	258-23-40	20.074
13-17	-4723.037	14.623	-23994.794	-27.602	-350875.872662	130365.267274	336-49-26	282-12-44	28.552
合 計				倍面積 面 積	-1066.253866 533.12	1066.253866			