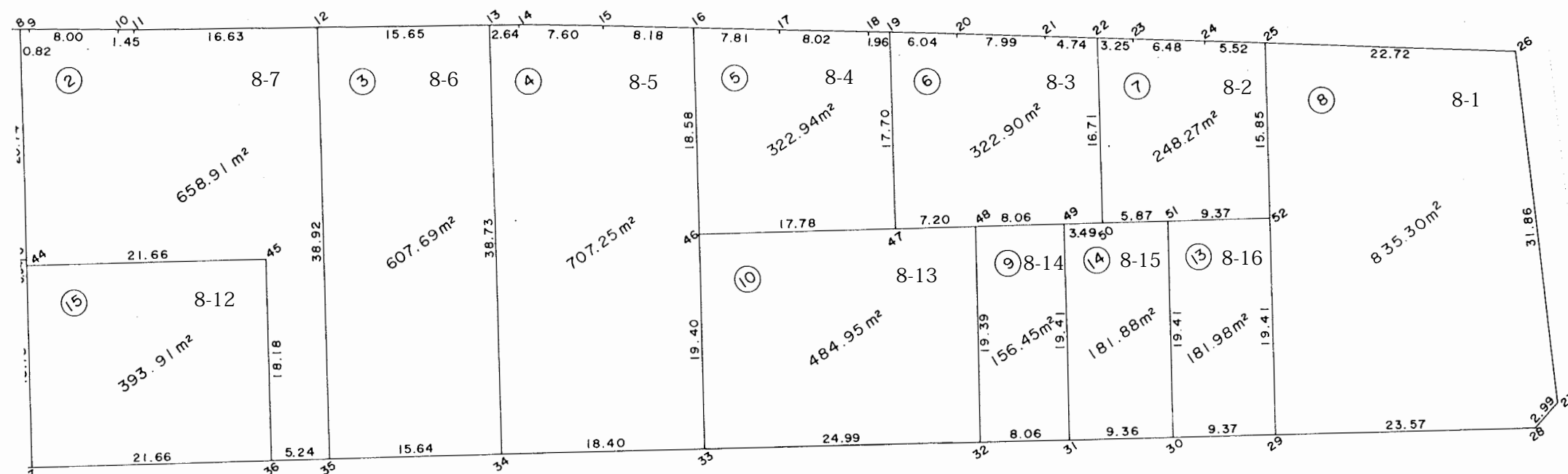
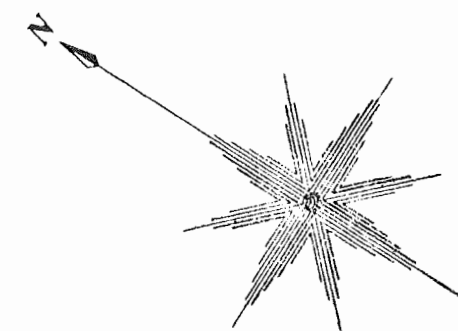


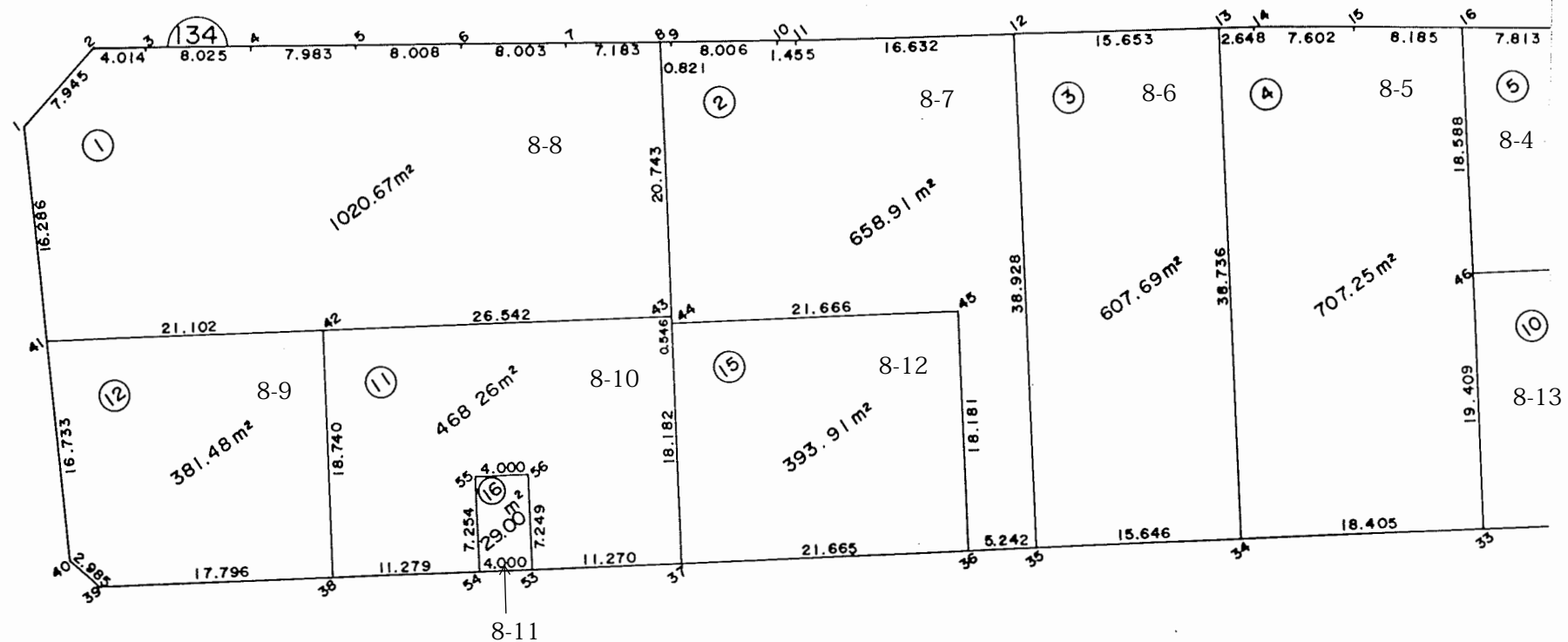
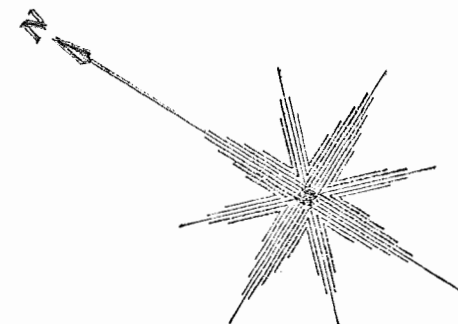
泉台二丁目8番地1～16



参考資料

※記載内容は換地処分当時のものです。 上尾市

泉台二丁目8番地1～16



参考資料

※記載内容は換地処分当時のものです。 上尾市

# 面積（座標法）計算書

## 参考資料

※記載内容は換地処分当時のものです。 上尾市

地番	8-1	面積	835.3073535		
測点名	X座標	Y座標	距離	方向角	夾角
25	-1888.588	-24463.150	22.720	149-10-41	86-40-22
26	-1908.099	-24451.509	31.867	230-36-1	98-34-40
27	-1928.326	-24476.134	2.994	278-25-50	132-10-11
28	-1927.887	-24479.096	23.578	325-50-25	132-35-25
29	-1908.377	-24492.335	19.410	55-52-7	89-58-17
52	-1897.486	-24476.268	15.851	55-51-3	180-1-4

地番	8-2	面積	248.2724685		
測点名	X座標	Y座標	距離	方向角	夾角
22	-1875.483	-24470.989	3.255	148-57-6	86-54-41
23	-1878.272	-24469.310	6.486	149-12-43	179-44-23
24	-1883.844	-24465.990	5.529	149-5-35	180-7-8
25	-1888.588	-24463.150	15.851	235-51-3	93-14-32
52	-1897.486	-24476.268	9.373	325-53-34	89-57-28
51	-1889.725	-24481.524	5.876	325-52-9	180-1-26
50	-1884.861	-24484.821	16.711	55-51-47	90-0-22

地番	8-3	面積	322.9059165		
測点名	X座標	Y座標	距離	方向角	夾角
19	-1859.404	-24480.696	6.041	148-48-54	87-3-35
20	-1864.572	-24477.568	7.995	148-52-57	179-55-57
21	-1871.417	-24473.436	4.746	148-57-35	179-55-23
22	-1875.483	-24470.989	16.711	235-51-47	93-5-48
50	-1884.861	-24484.821	3.495	325-49-57	90-1-50
49	-1881.969	-24486.784	8.061	325-50-5	179-59-52
48	-1875.299	-24491.311	7.203	325-51-51	179-58-14
47	-1869.337	-24495.353	17.706	55-52-29	89-59-23

地番	8-4	面積	322.9428895		
測点名	X座標	Y座標	距離	方向角	夾角
16	-1844.194	-24489.957	7.813	148-33-44	87-18-58
17	-1850.860	-24485.882	8.027	148-41-10	179-52-33
18	-1857.718	-24481.710	1.967	148-58-35	179-42-35
19	-1859.404	-24480.696	17.706	235-52-29	93-6-6
47	-1869.337	-24495.353	17.788	325-49-26	90-3-3
46	-1854.621	-24505.345	18.588	55-52-42	89-56-45

地番	8-5	面積	707.2563065		
測点名	X座標	Y座標	距離	方向角	夾角
13	-1828.532	-24499.679	2.648	146-31-12	89-20-12
14	-1830.741	-24498.218	7.602	148-18-17	178-12-55
15	-1837.209	-24494.224	8.185	148-34-48	179-43-28
16	-1844.194	-24489.957	18.588	235-52-42	92-42-7
46	-1854.621	-24505.345	19.409	235-52-34	180-0-8
33	-1865.509	-24521.412	18.405	325-52-23	90-0-11
34	-1850.273	-24531.738	38.736	55-51-24	90-0-59

地番	8-6	面積	607.6968885		
測点名	X座標	Y座標	距離	方向角	夾角
12	-1815.475	-24508.313	15.653	146-31-31	89-19-22
13	-1828.532	-24499.679	38.736	235-51-24	90-40-7
34	-1850.273	-24531.738	15.646	325-49-13	90-2-10
35	-1837.329	-24540.528	38.928	55-50-52	89-58-21

地番	8-7	面積	658.9180280		
測点名	X座標	Y座標	距離	方向角	夾角
8	-1792.902	-24522.968	0.821	147-41-2	88-9-37
9	-1793.596	-24522.529	8.006	147-48-10	179-52-53
10	-1800.371	-24518.263	1.455	148-5-26	179-42-43
11	-1801.606	-24517.494	16.632	146-29-46	181-35-40
12	-1815.475	-24508.313	38.928	235-50-52	90-38-54
35	-1837.329	-24540.528	5.242	325-49-51	90-1-1
36	-1832.992	-24543.472	18.181	55-50-35	89-59-16
45	-1822.784	-24528.427	21.666	325-51-29	269-59-6
44	-1804.852	-24540.587	0.546	56-11-37	89-39-52
43	-1804.548	-24540.133	20.743	55-50-39	180-20-58

地番	8-8	面積	1020.6700110		
測点名	X座標	Y座標	距離	方向角	夾角
1	-1755.118	-24554.020	7.945	99-40-50	132-26-34
2	-1756.454	-24546.188	4.014	147-23-27	132-17-23
3	-1759.835	-24544.025	8.025	147-15-38	180-7-49
4	-1766.585	-24539.685	7.983	147-28-14	179-47-24
5	-1773.316	-24535.392	8.008	147-33-1	179-55-13
6	-1780.074	-24531.095	8.003	147-37-36	179-55-25
7	-1786.833	-24526.810	7.183	147-39-50	179-57-45
8	-1792.902	-24522.968	20.743	235-50-39	91-49-12
43	-1804.548	-24540.133	26.542	325-51-13	89-59-26
42	-1782.582	-24555.031	21.102	325-51-24	179-59-50
41	-1765.117	-24566.875	16.286	52-7-23	93-44-0

地番	8-9	面積	381.4846440		
測点名	X座標	Y座標	距離	方向角	夾角
41	-1765.117	-24566.875	21.102	145-51-24	86-8-54
42	-1782.582	-24555.031	18.740	235-52-30	89-58-54
38	-1793.095	-24570.544	17.796	325-51-29	90-1-1
39	-1778.366	-24580.532	2.985	9-3-30	136-47-59
40	-1775.418	-24580.062	16.733	52-0-18	137-3-13

# 面積（座標法）計算書

## 参考資料

※記載内容は換地処分当時のものです。 上尾市

地番	8-10	面積	468.2641005		
測点名	X座標	Y座標	距離	方向角	夾角
42	-1782.582	-24555.031	26.542	145-51-13	90- 1-16
43	-1804.548	-24540.133	0.546	236-11-37	89-39-36
44	-1804.852	-24540.587	18.182	235-50-26	180-21-11
37	-1815.061	-24555.632	11.270	325-49-43	90- 0-43
53	-1805.736	-24561.962	7.249	55-54- 7	89-55-36
56	-1801.673	-24555.960	4.000	325-54- 7	270- 0- 0
55	-1798.360	-24558.202	7.254	235-54- 7	270- 0- 0
54	-1802.427	-24564.209	11.279	325-49-43	90- 4-24
38	-1793.095	-24570.544	18.740	55-52-30	89-57-14

地番	8-16	面積	181.9817925		
測点名	X座標	Y座標	距離	方向角	夾角
51	-1889.725	-24481.524	9.373	145-53-34	89-59- 5
52	-1897.486	-24476.268	19.410	235-52- 7	90- 1-27
29	-1908.377	-24492.335	9.376	325-52-34	89-59-33
30	-1900.615	-24497.595	19.413	55-52-40	89-59-54

地番	8-11	面積	29.0047920		
測点名	X座標	Y座標	距離	方向角	夾角
53	-1805.736	-24561.962	4.000	325-49-43	90- 4-24
54	-1802.427	-24564.209	7.254	55-54- 7	89-55-36
55	-1798.360	-24558.202	4.000	145-54- 7	90- 0- 0
56	-1801.673	-24555.960	7.249	235-54- 7	90- 0- 0

地番	8-12	面積	393.9147775		
測点名	X座標	Y座標	距離	方向角	夾角
44	-1804.852	-24540.587	21.666	145-51-29	89-58-57
45	-1822.784	-24528.427	18.181	235-50-35	90- 0-54
36	-1832.992	-24543.472	21.665	325-51-24	89-59-12
37	-1815.061	-24555.632	18.182	55-50-26	90- 0-58

地番	8-13	面積	484.9512710		
測点名	X座標	Y座標	距離	方向角	夾角
46	-1854.621	-24505.345	17.788	145-49-26	90- 3- 7
47	-1869.337	-24495.353	7.203	145-51-51	179-57-35
48	-1875.299	-24491.311	19.399	235-52-39	89-59-13
32	-1886.181	-24507.370	24.990	325-48-46	90- 3-53
33	-1865.509	-24521.412	19.409	55-52-34	89-56-12

地番	8-14	面積	156.4542390		
測点名	X座標	Y座標	距離	方向角	夾角
48	-1875.299	-24491.311	8.061	145-50- 5	90- 2-33
49	-1881.969	-24486.784	19.410	235-52- 1	89-58- 4
31	-1892.860	-24502.850	8.065	325-54-43	89-57-18
32	-1886.181	-24507.370	19.399	55-52-39	90- 2- 4

地番	8-15	面積	181.8826095		
測点名	X座標	Y座標	距離	方向角	夾角
49	-1881.969	-24486.784	3.495	145-49-57	90- 2- 4
50	-1884.861	-24484.821	5.876	145-52- 9	179-57-48
51	-1889.725	-24481.524	19.413	235-52-40	89-59-29
30	-1900.615	-24497.595	9.368	325-52-58	90- 0- 1
31	-1892.860	-24502.850	19.410	55-52- 1	90- 0-37