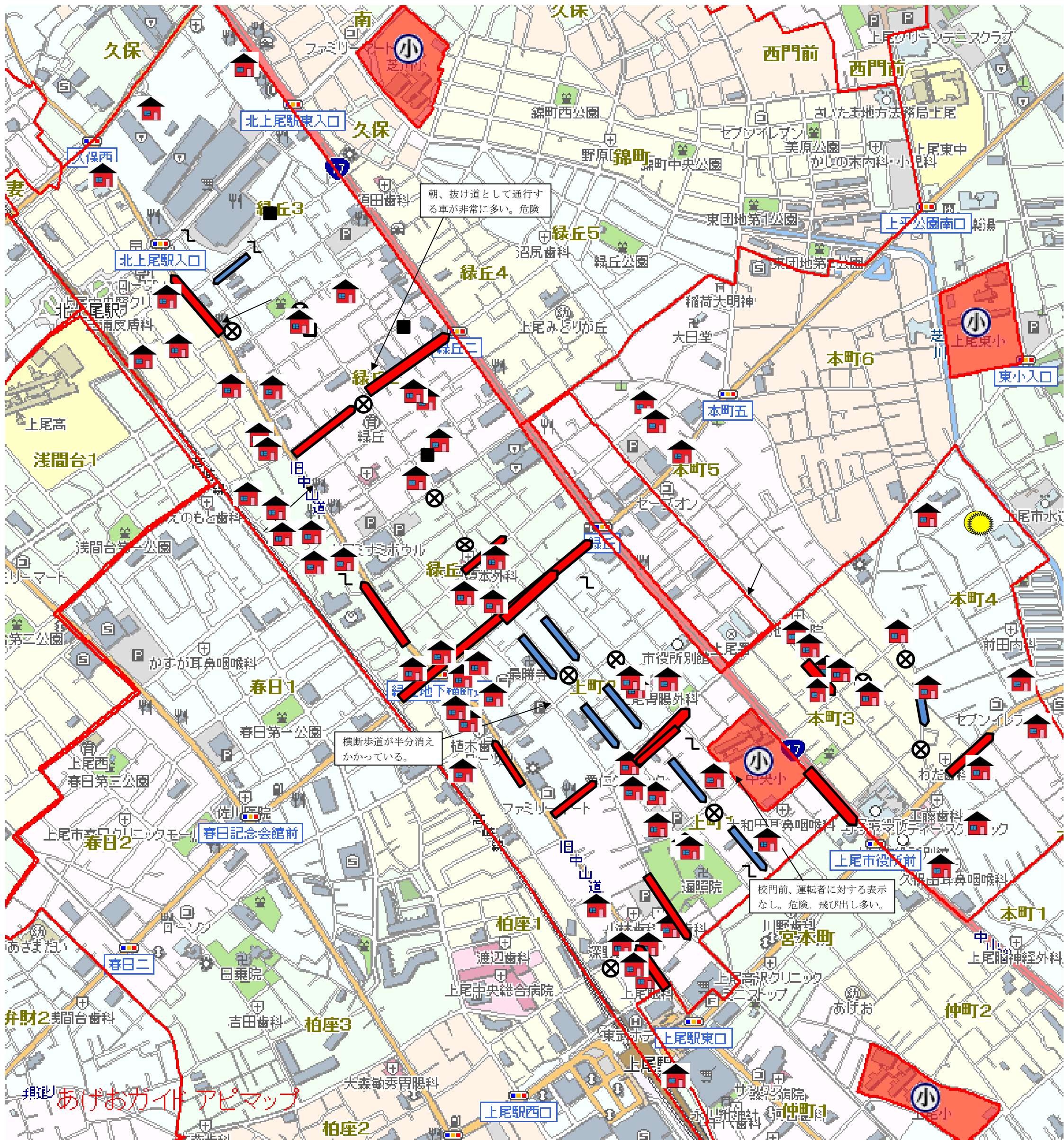








中央小学校 通学路安全マップ

令和7年2月28日更新



PASCO GeoTechnologies

凡例

-  ...見通しが悪い場所
-  ...交通事故発生場所 (過去3年)
-  ...交通量が多い道路
-  ...道幅が狭い道路
-  ...ブロック塀一部破損・ひび
-  ...死角多い (樹木、草木、コンテナ等)