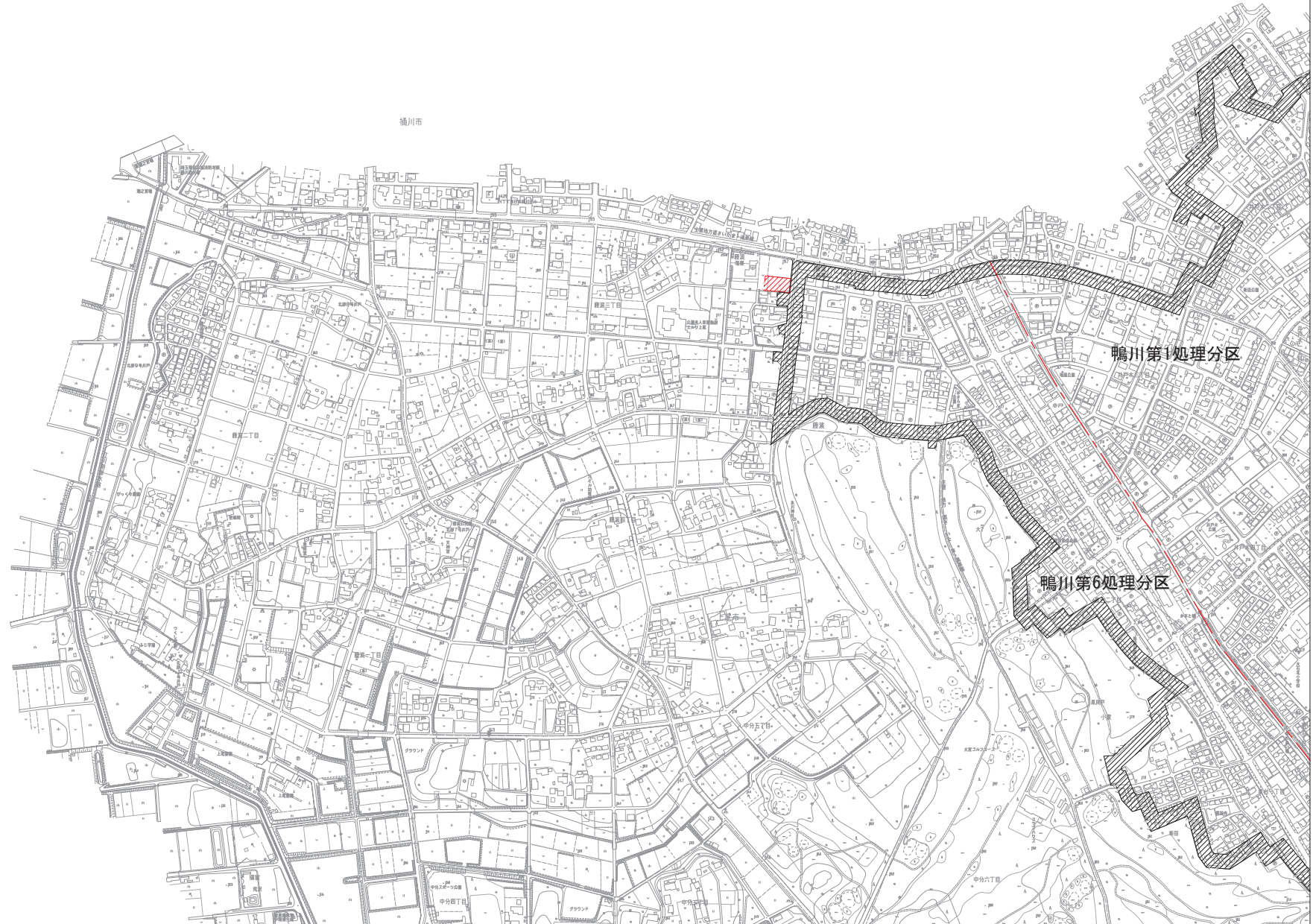


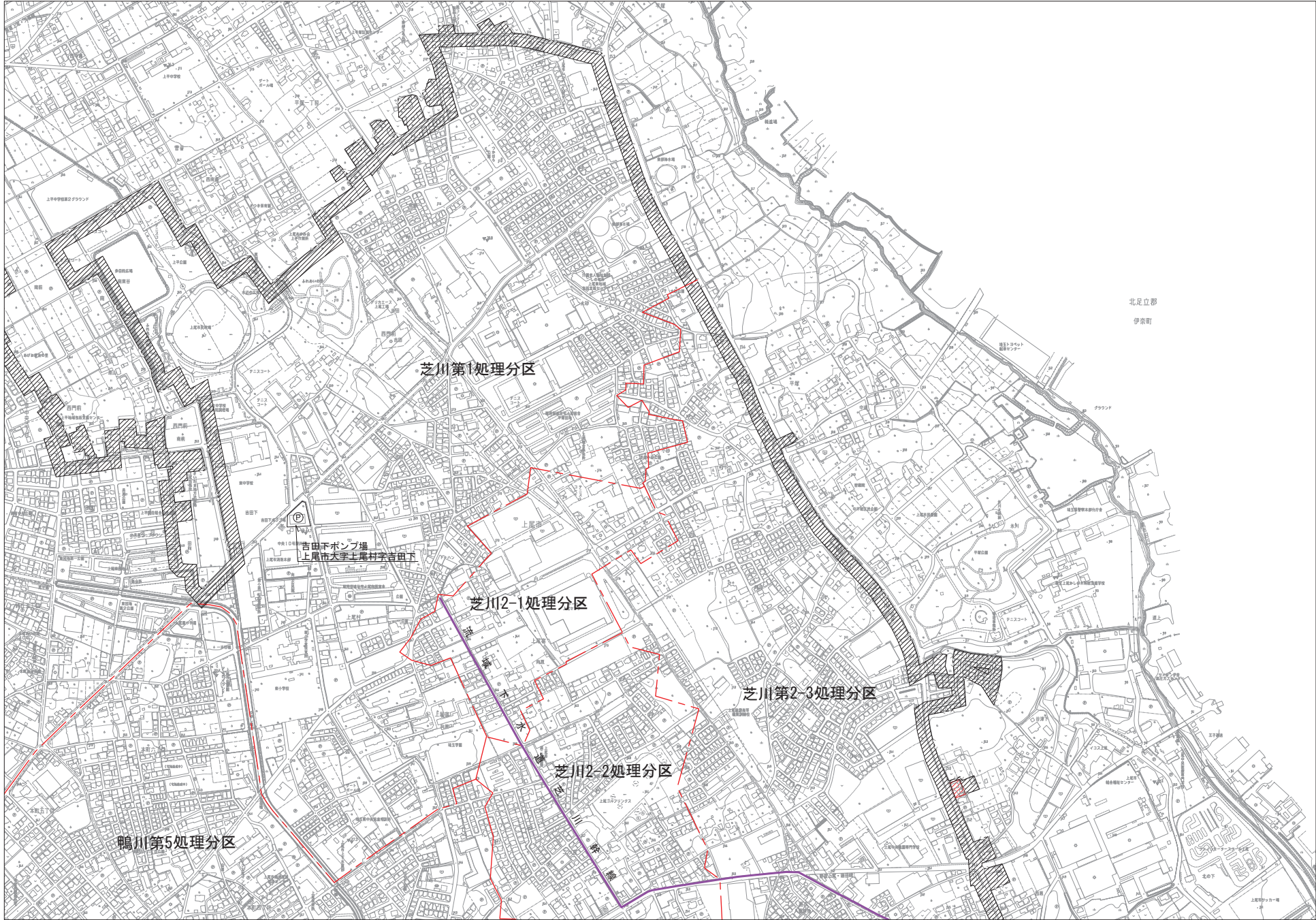
上尾市地形図其3



凡 例	
	排水区域(決定)
	排水区域(議決)
	区域区分界
	市界区分界
	排水管線(議決)
	低地下水道幹線
	ポンプ場(議決)

事業名	上尾都市計画下水道の決定 (上尾市決定)	図面番号	1/10
	計 画 図	縮 尺	1/2,500
	鴨川第6処理分区	縮 尺	1/2,500
事業主	上尾市	図 社	株式会社 東京建設事務所

上尾市地形図 其5



記号	名称
	排水区域(決定)
	排水区域(仮決定)
	合流区分界
	合流区分界
	排水管線(既設)
	計画排水管線
	ポンプ場(既設)

事業名	上尾都市計画下水道の決定 (上尾市決定)	図面番号	3 / 10
計 画 図		縮 尺	1/2,500
芝川第2-3処理分区		縮 尺	縮 尺
事業主	上尾市	設 計	株式会社 株式会社 株式会社

上尾市地形図其4



記号	名称
	排水区域(決定)
	排水区域(既決)
	処理分区界
	合流区域界
	幹線管渠(既決)
	流域下水道幹線
	ポンプ場(既決)

事業名	上尾都市計画下水道の決定 (上尾市決定)	図面番号	2 / 10
計画	計画	縮尺	1/2,500
芝川第1処理分区		単位	mm
事業主	上尾市	設計	株式会社 株式会社 株式会社

上尾市地形図其 8



凡 例	
記号	名 称
	緑水区域(決定)
	緑水区域(未決定)
	合流区分界
	分岐区分界
	幹線管渠(未決定)
	支線管渠(未決定)
	合流下水道幹線
	合流下水道支線
	合流下水道幹線
	合流下水道支線
	合流下水道幹線
	合流下水道支線

事業名	上尾都市計画下水道の決定 (上尾市決定)	図面番号	4 / 10
	計 画 図	縮 尺	1/2,500
	(汚水)	縮 尺	縮 尺
	芝川第3-1処理分区	縮 尺	縮 尺
事業主	上尾市	設 計	株式会社 株式会社

上尾市地形図其9



凡 例	
記号	名 称
	排水区域(決定)
	排水区域(未決定)
	処理分区界
	管区界
	幹線管渠(既決定)
	流域下水道管線
	ポンプ場(既決定)

事業名	上尾都市計画下水道の決定 (上尾市決定)	図面番号	5 / 10
	計 画 図	縮 尺	1/2,500
	芝川第3-1処理分区	縮 尺	縮 尺
事業主	上尾市	設 計	株式会社 株式会社

上尾市地形図其12



凡 例	
記号	名称
	排水区域(決定)
	排水区域(決定)
	処理区分界
	合流区域界
	幹線管渠(決定)
	支線下水管線
	ポンプ場(決定)

事業名	上尾都市計画下水道の決定 (上尾市決定)	図面番号	7 / 10
	計 画 図	縮 尺	1/2,500
	鴨川第6処理分区	縮 尺	mm
事業主	上尾市	図 社	株式会社 関東建設事務所 〒370-0135

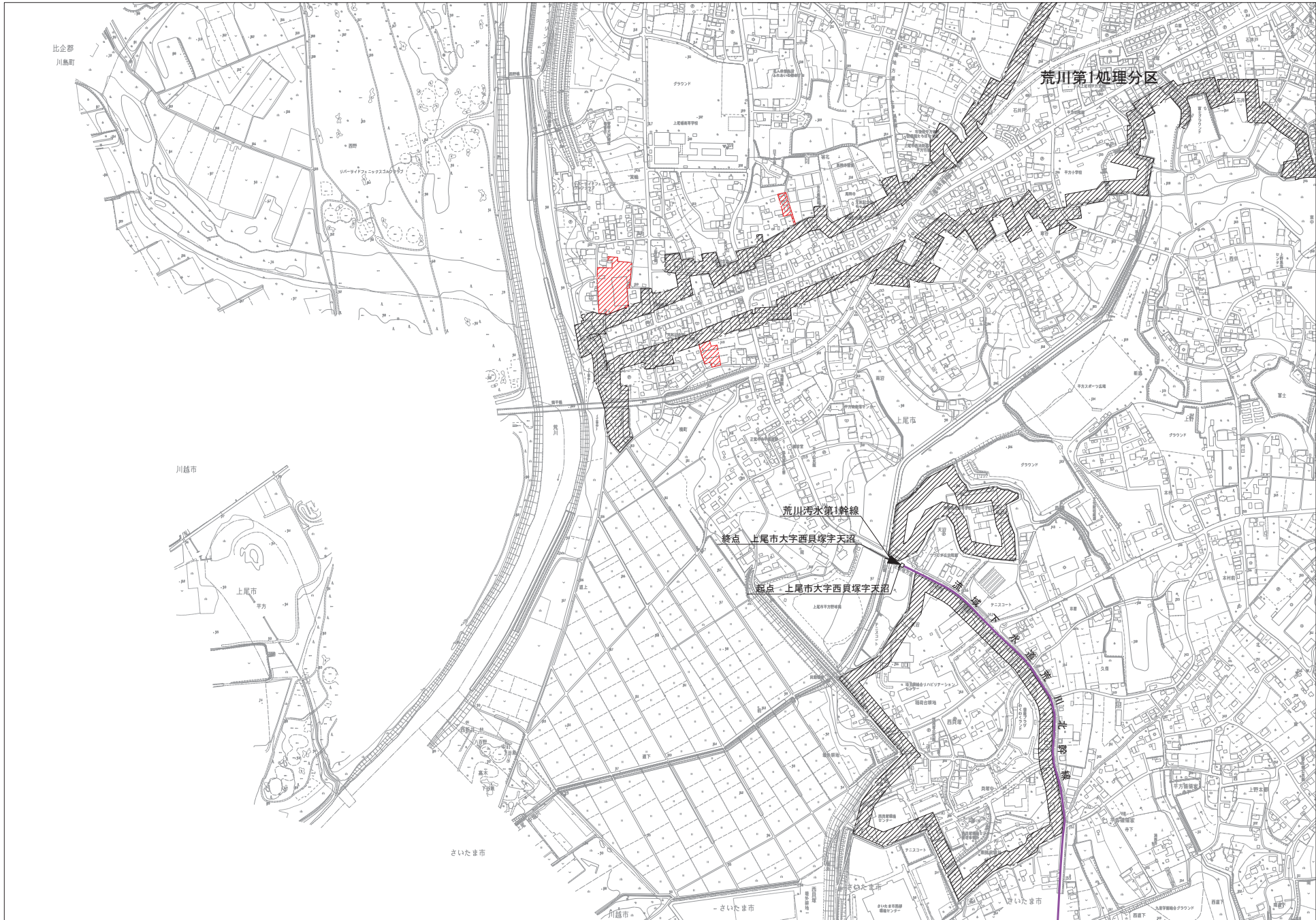
上尾市地形図其 13



凡 例	記号	名 称
		排水区域(決定)
		排水区域(未決定)
		処理分区界
		合流区域界
		排水管渠(決定)
		流域下水道幹線
		ポンプ場(決定)

事業名	上尾都市計画下水道の決定 (上尾市決定)	図面番号	8 / 10
	計 画 図	縮 尺	1/2,500
	(誘 水)	縮 尺	1/2,500
	荒川第3-3処理分区	縮 尺	縮 尺
事業主	上尾市	設 計	株式会社 東洋建設事務所 有限会社 三井

上尾市地形図其15



凡 例	
記号	名称
	排水区域(決定)
	排水区域(議決)
	道路の境界
	境界の境界
	排水管線(議決)
	排水管線(決定)
	ポンプ場(議決)

事業名	上尾都市計画下水道の決定 (上尾市決定)	図面番号	9 / 10
	計 画 図	縮 尺	1/2,500
	荒川第1処理分區	縮 尺	1/2,500
事業主	上尾市	設計	株式会社 関東建設事務所

上尾市地形図其 16

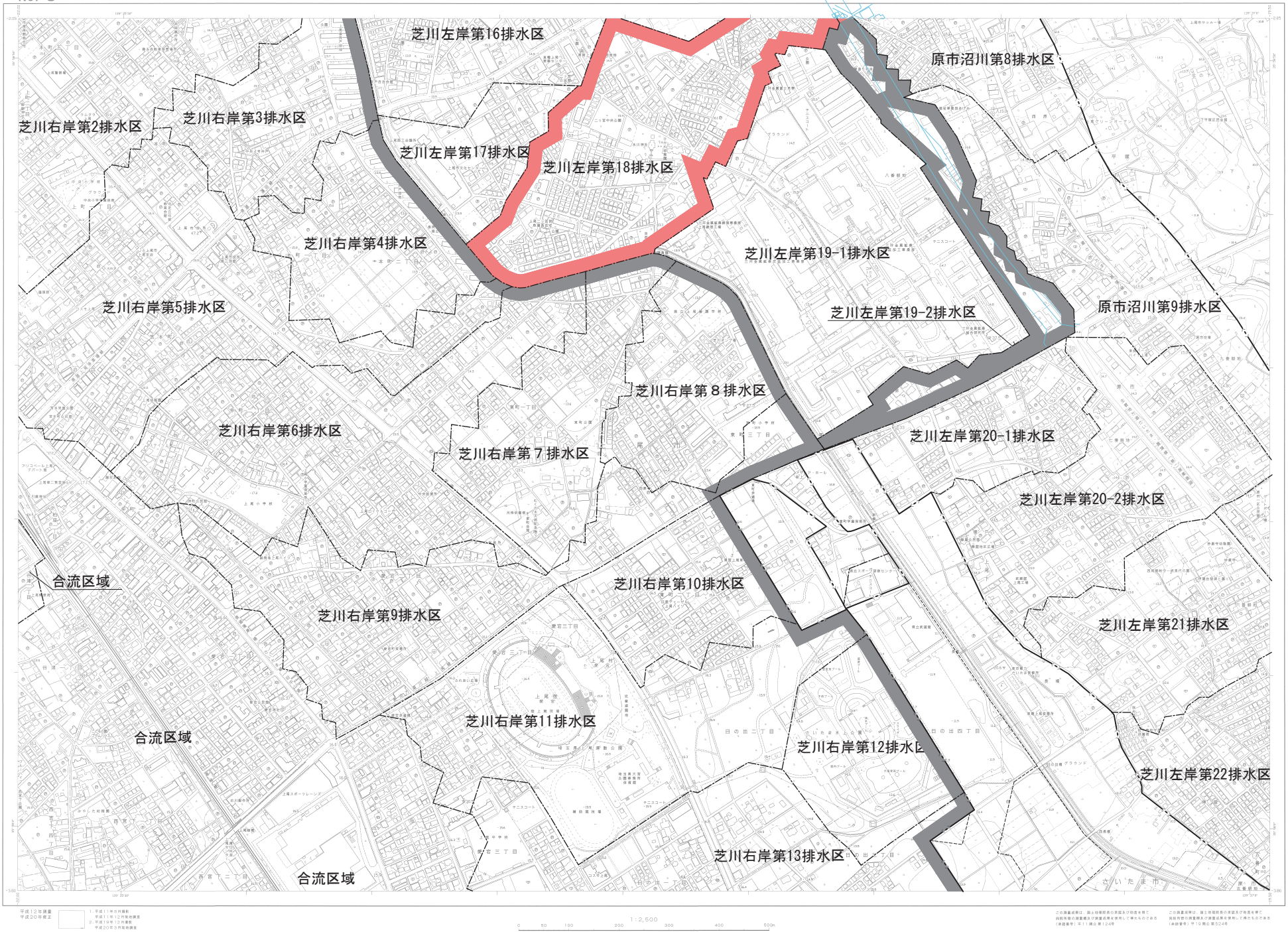


さいたま市

凡 例	
	排水区域(決定)
	排水区域(現況)
	処理分区界
	合流区域界
	幹線管渠(現況)
	流域下水道幹線
	ポンプ場(現況)

事業名	上尾都市計画下水道の決定 (上尾市決定)	図面番号	10/10
	計 画 図	縮 尺	1/2,500
	(汚水)	縮 尺	1/2,500
事業主	上尾市	図 社	株式会社 関東建設事務所
			昭和40年3月

上尾市地形図其 8



記号

芝川	原市沼川	合流区域	排水区域(決定)	排水区域(既決定)
芝川	原市沼川	合流区域	排水区域(決定)	排水区域(既決定)

凡例

芝川	原市沼川	合流区域	排水区域(決定)	排水区域(既決定)
芝川	原市沼川	合流区域	排水区域(決定)	排水区域(既決定)

凡例

芝川	原市沼川	合流区域	排水区域(決定)	排水区域(既決定)
芝川	原市沼川	合流区域	排水区域(決定)	排水区域(既決定)

凡例

芝川	原市沼川	合流区域	排水区域(決定)	排水区域(既決定)
芝川	原市沼川	合流区域	排水区域(決定)	排水区域(既決定)

凡例

芝川	原市沼川	合流区域	排水区域(決定)	排水区域(既決定)
芝川	原市沼川	合流区域	排水区域(決定)	排水区域(既決定)

凡例

芝川	原市沼川	合流区域	排水区域(決定)	排水区域(既決定)
芝川	原市沼川	合流区域	排水区域(決定)	排水区域(既決定)

凡例

芝川	原市沼川	合流区域	排水区域(決定)	排水区域(既決定)
芝川	原市沼川	合流区域	排水区域(決定)	排水区域(既決定)