

道路位置図(指定・変更・取消し)

縮尺	付近見取図	
	地籍図	
	構造図	
	公図の写し	

1 申請に係る土地の地名地番

2 申請に係る道路の幅員、延長及び面積

幅員 メートル・延長 メートル

面積 平方メートル

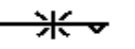
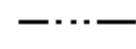

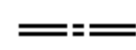






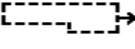

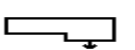



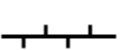
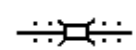
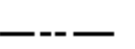
3 利用宅地総面積

平方メートル

※ 道路の位置の指定・変更・取消台帳			
告示年月日	年 月 日	指定年月日	年 月 日
告示番号	第 号	番号	第 号

指定(変更・取消し)を受けようとする者の住所氏名				
承諾者	権利別	地目面積(m ²)	住所	氏名
備考				
図面作成者住所・氏名		㊞		
測量者住所・氏名		㊞		

(凡例)

方位		郡界	
道路位置の標識 へい(構造を記入のこと)		都市計画路線	
主要出入口		既存道路	
井戸		申請する道路の位置 (自動車回転広場を含む指定された道路の位置及び建築線(指定年月日及び番号を記入のこと)取消しされる道路の位置)	
生垣		予定する道路の位置	
予定建築物(用途を記入のこと)		擁壁	
既存建築物(用途を記入のこと)		高圧線	
敷地界		がけ	
地番界		水路及び地揚敷	
市町村界			

(注意)

- 1 承諾者の権利別欄には、申請に係る土地(隣接土地を含む。以下「申請地」という。)若しくは申請地にある建築物若しくは工作物の所有者、借地権者その他の権利者又は管理者(申請に係る道路を建築基準法施行令第144条の4第1項及び第2項に規定する基準に適合するように管理する者をいう。)の別を記入すること。
- 2 図面中に、地番、権利別及び氏名をそれぞれ記入すること。
- 3 申請の道路の幅員、延長及び面積の単位は、メートル(小数点以下2位まで)とすること。
- 4 付近見取図、地籍図、道路構造図、自動車回転広場の構造図、公図の写し及び土地に高低差がある場合は、その断面図を記入すること。
- 5 道路及び自動車回転広場の構造図には、側溝等及び路面の構造を記入すること。
- 6 付近見取図と地籍図の方位は、一致させること。
- 7 隣接境界又は測量の基点から申請道路までの距離を記入すること。
- 8 ※欄には、記入しないこと。