

平成 2 8 年

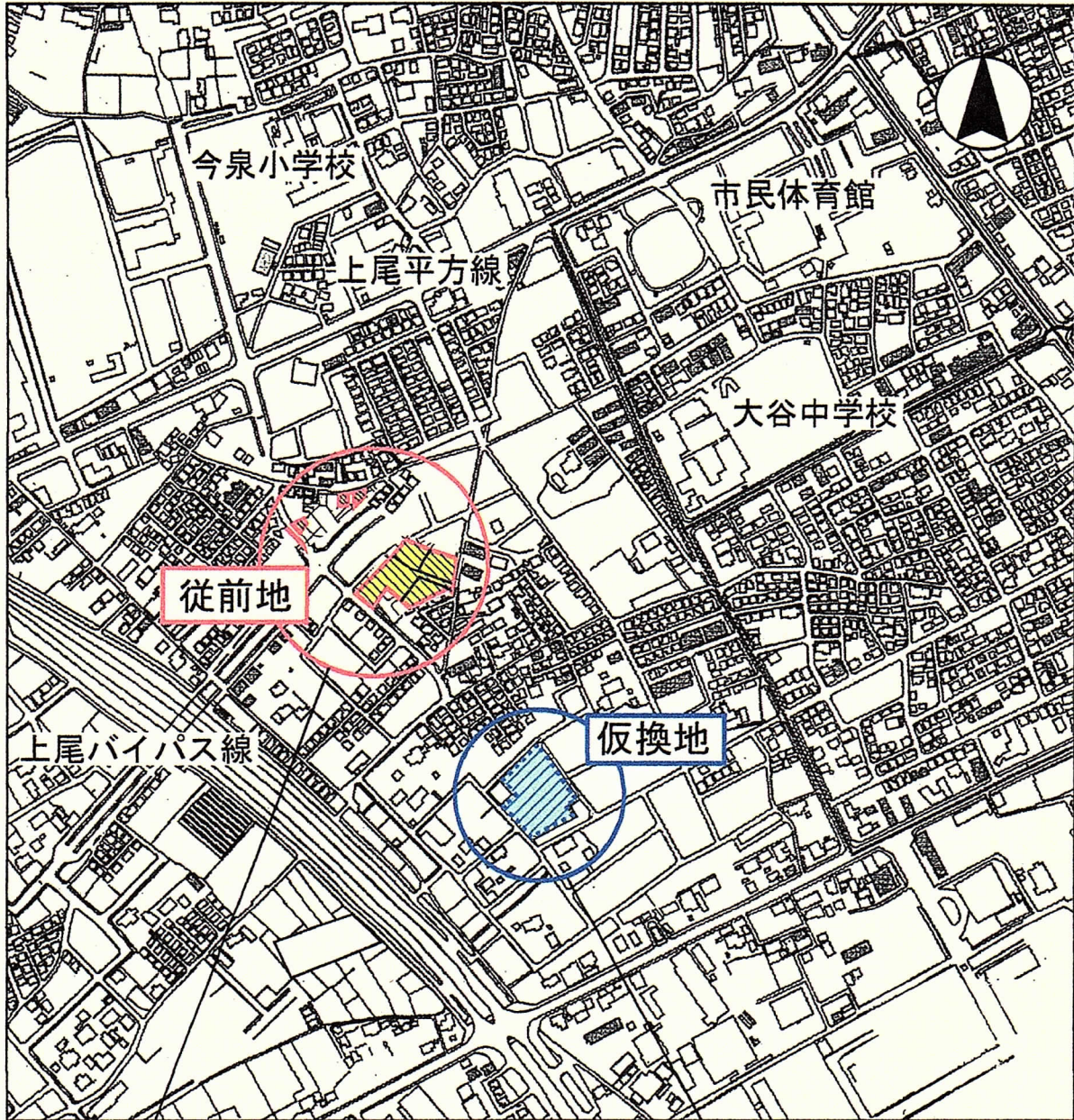
# 上尾市議会 3 月定例会議案


資 料


## 情報提供用

個人情報に掲載されている議案については、当該個人情報に係る部分を省略し、又は加工しているため、内容の一部、ページ番号又は目次が議案書の原本と異なっている場合があります。

### 位置図

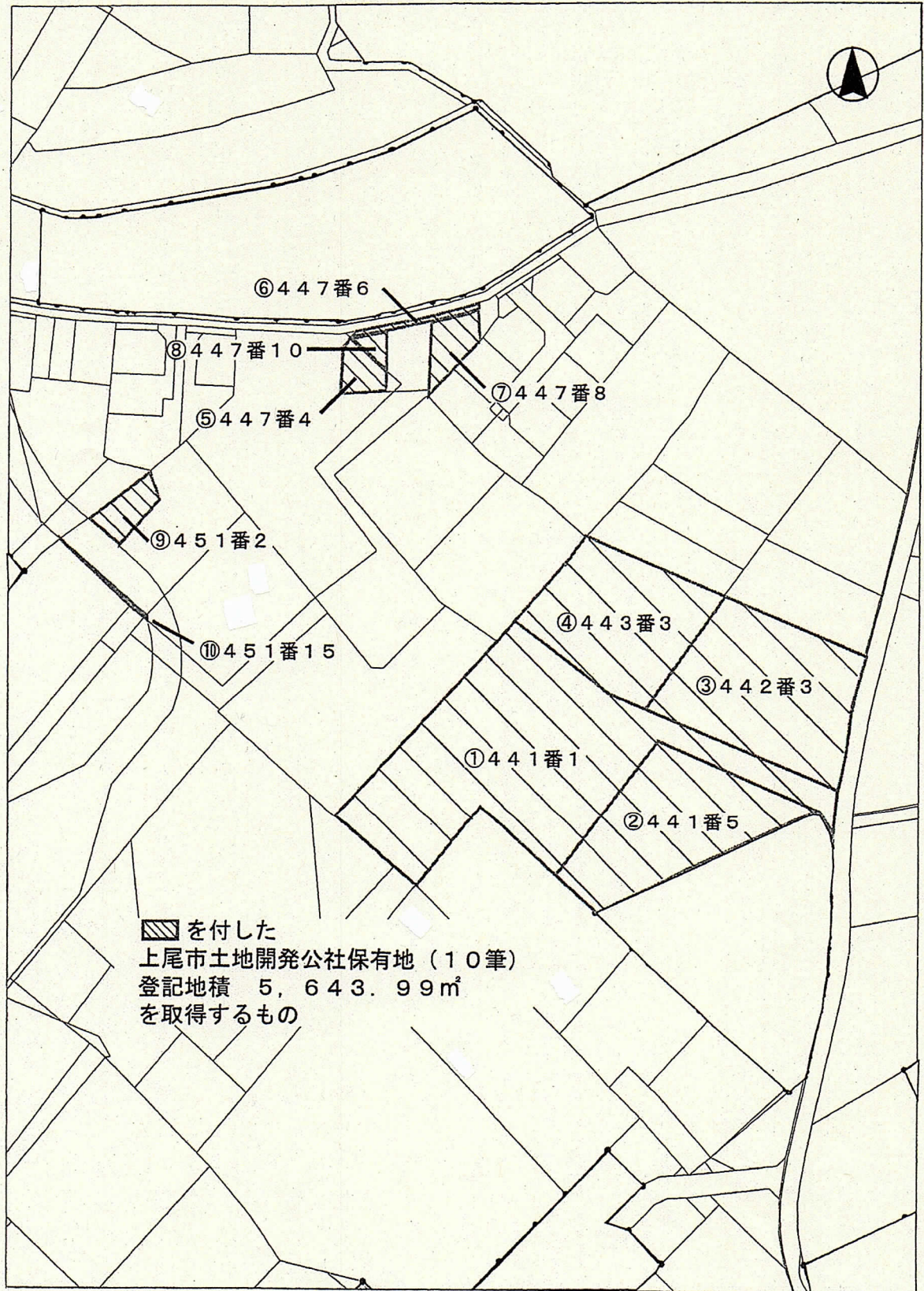


 仮換地  
3,767㎡

 取得する土地  
※この区域内の  
上尾市土地開発公社保有地（10筆）  
登記地積 5,643.99㎡  
を取得するもの  
（大字壱丁目地内）



明細図（従前地）





### 市道路線ブロック区分図





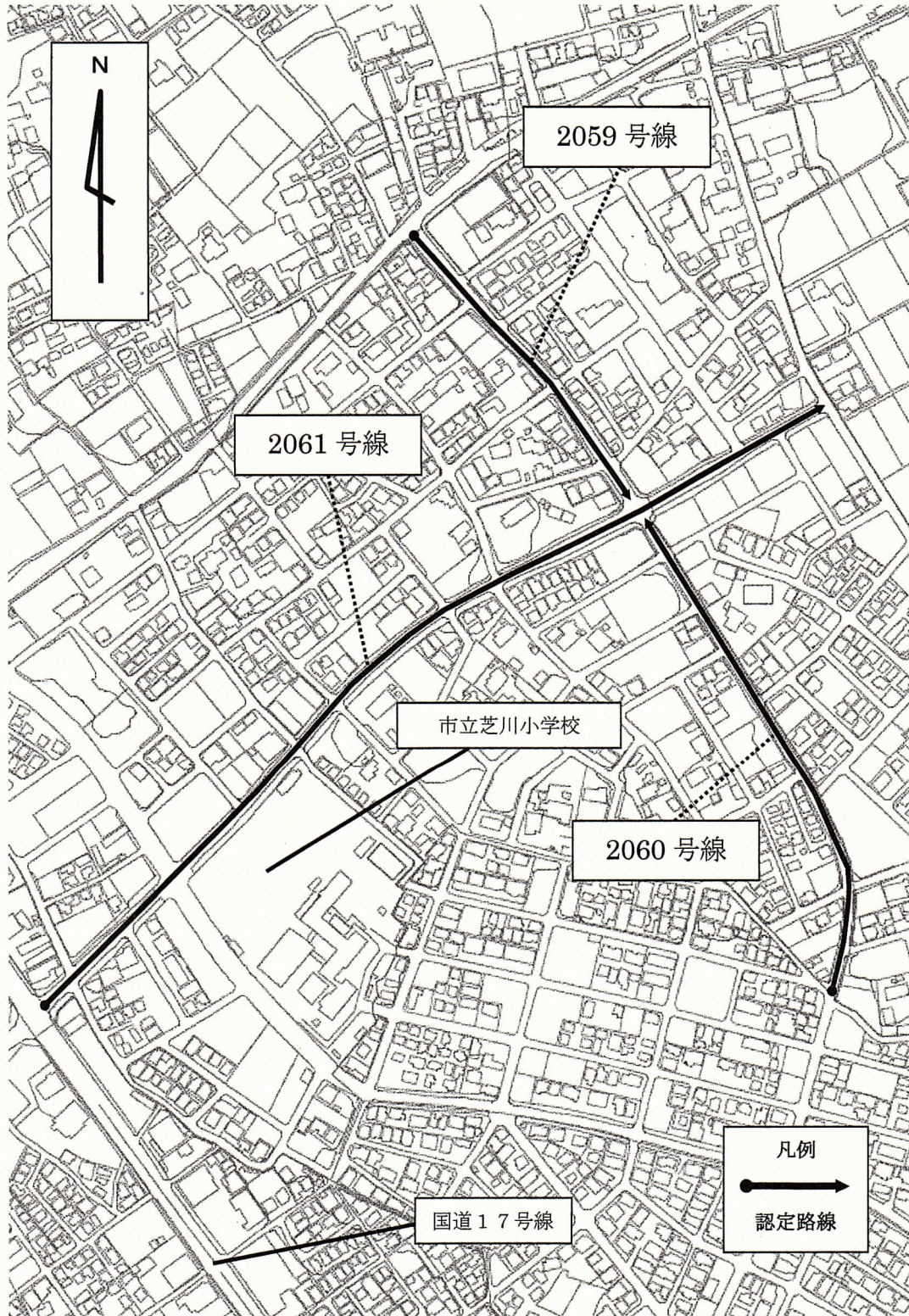
## 認定路線名内訳

区分	路線名	路線数	延長 (m)	頁
3ブロック	2059号線 2060号線 2061号線 31078号線 ～31184号線	110	11728.32	5～18

認定路線図（位置図）

1 : 5,000

3ブロック



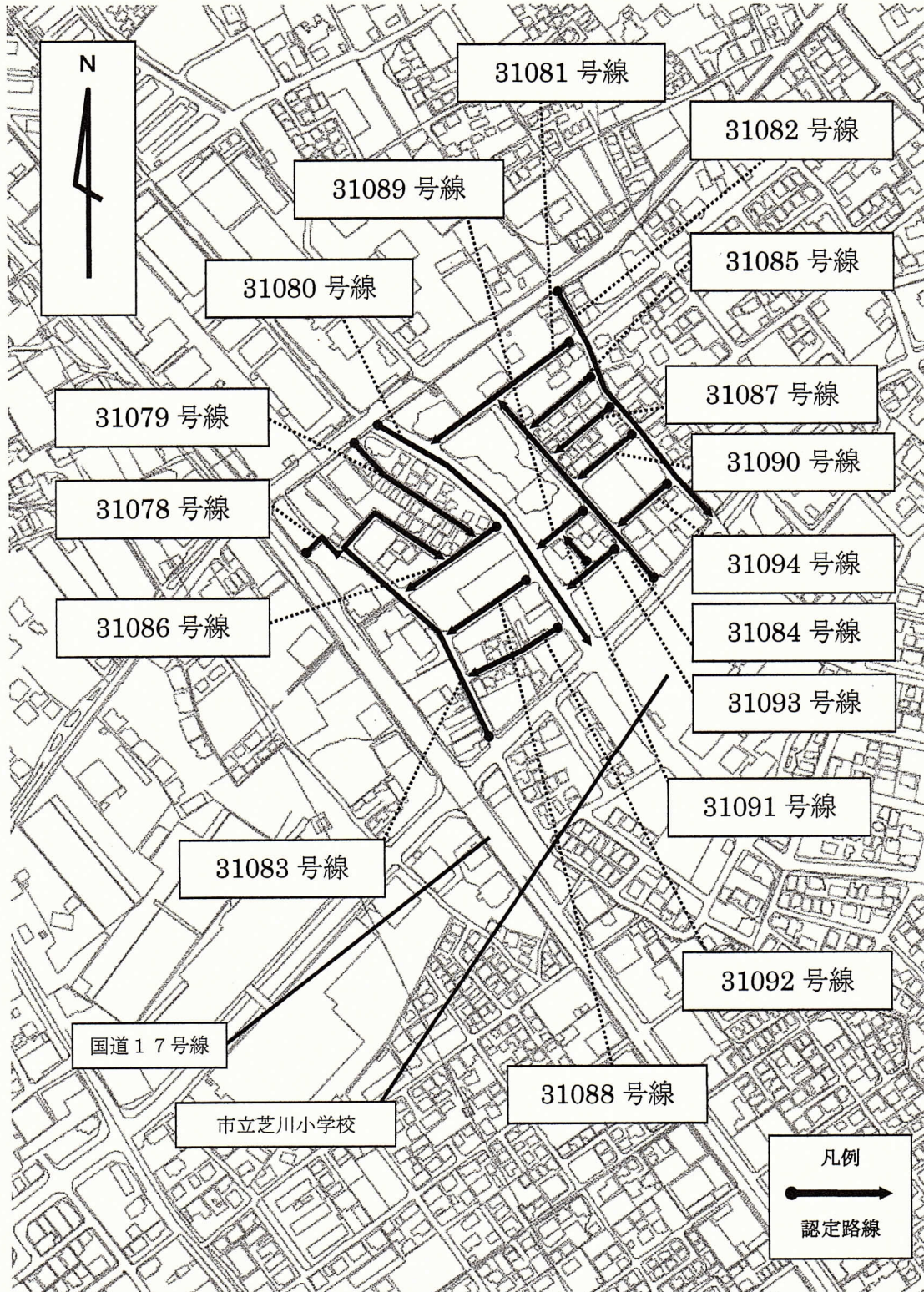


2059号線	L=255.41	W=11.94~15.49
2060号線	L=389.64	W= 8.96~10.50
2061号線	L=731.07	W=13.96~17.51

認定路線図（位置図）

1 : 5,000

3ブロック





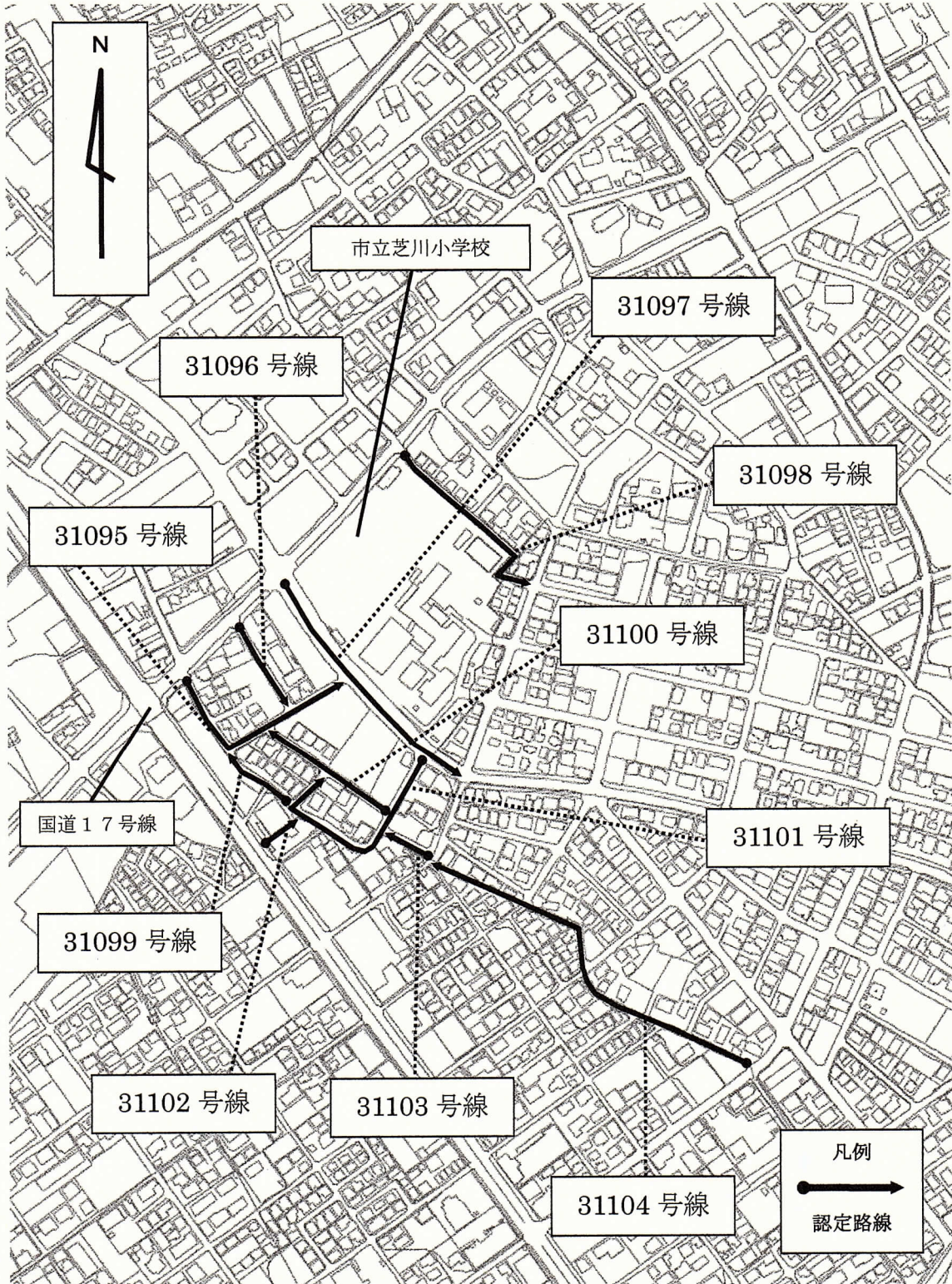
31078号線	L= 34. 02	W= 4. 00~ 4. 02
31079号線	L=116. 20	W= 4. 46~ 4. 51
31080号線	L=234. 32	W=14. 96~15. 00
31081号線	L=134. 64	W= 5. 98~ 6. 02
31082号線	L=206. 26	W= 5. 98~ 6. 01
31083号線	L=281. 43	W= 5. 97~ 6. 02
31084号線	L=178. 43	W= 5. 96~ 6. 02
31085号線	L= 62. 66	W= 5. 98~ 6. 00
31086号線	L= 84. 94	W= 5. 98~ 6. 00
31087号線	L= 57. 40	W= 4. 00~ 4. 01
31088号線	L= 77. 08	W= 5. 99~ 6. 00
31089号線	L= 47. 87	W= 4. 97~ 4. 99
31090号線	L= 56. 94	W= 5. 99~ 6. 01
31091号線	L= 32. 01	W= 4. 99
31092号線	L= 82. 57	W= 4. 00
31093号線	L= 53. 57	W= 5. 98~ 5. 99
31094号線	L= 53. 77	W= 5. 99~ 6. 00



認定路線図（位置図）

1 : 5,000

3ブロック



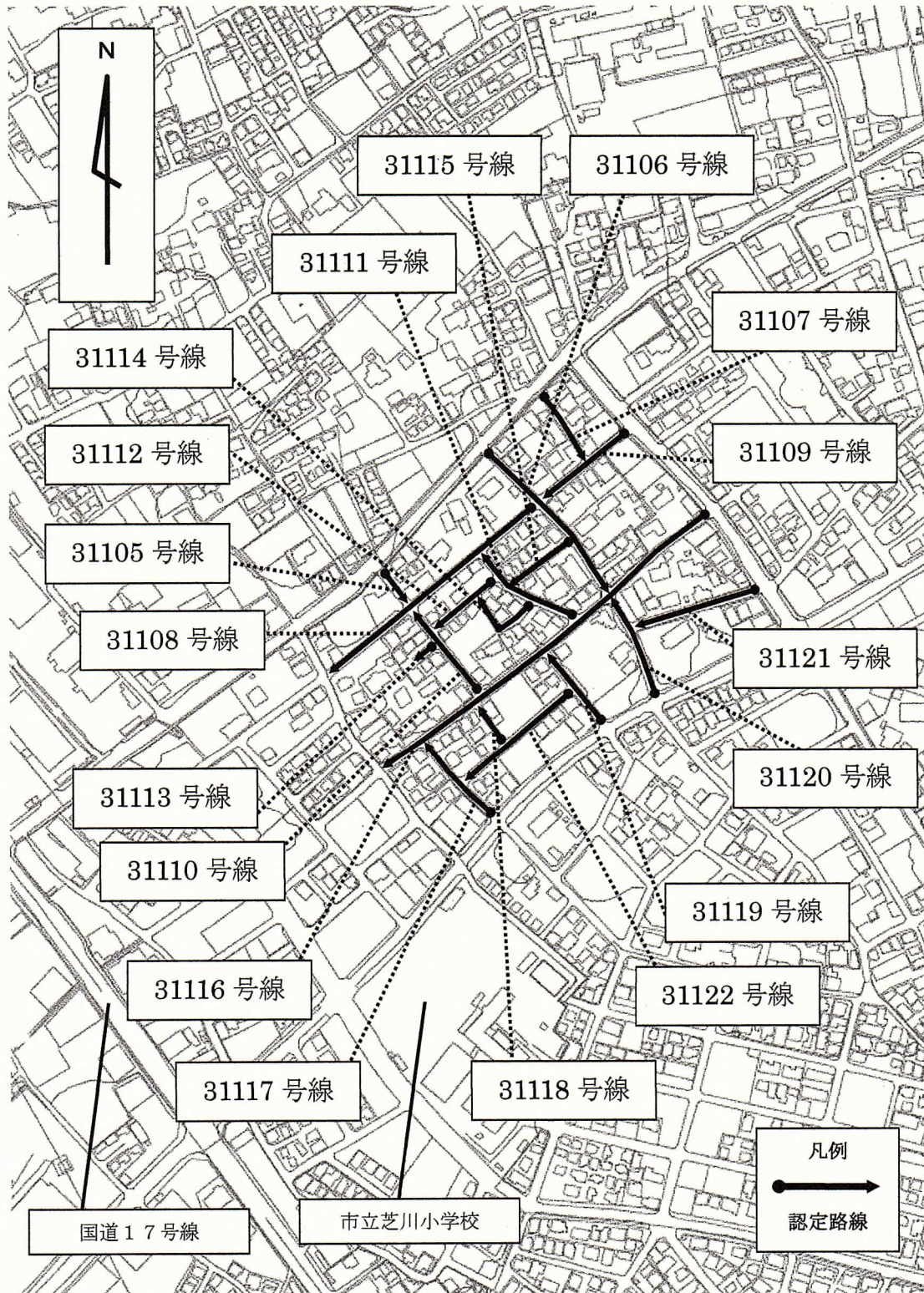


31095号線	L=165.05	W= 5.98~ 6.01
31096号線	L= 73.38	W= 5.99~ 6.00
31097号線	L=203.52	W=12.05~15.01
31098号線	L=161.26	W= 4.00~ 6.23
31099号線	L= 61.09	W= 4.00
31100号線	L=110.34	W= 5.98~ 6.01
31101号線	L=180.00	W= 5.96~ 6.00
31102号線	L= 42.18	W= 4.00~ 5.00
31103号線	L= 37.24	W= 5.99~ 6.00
31104号線	L=305.33	W= 2.00~ 4.49

認定路線図（位置図）

1 : 5,000

3ブロック





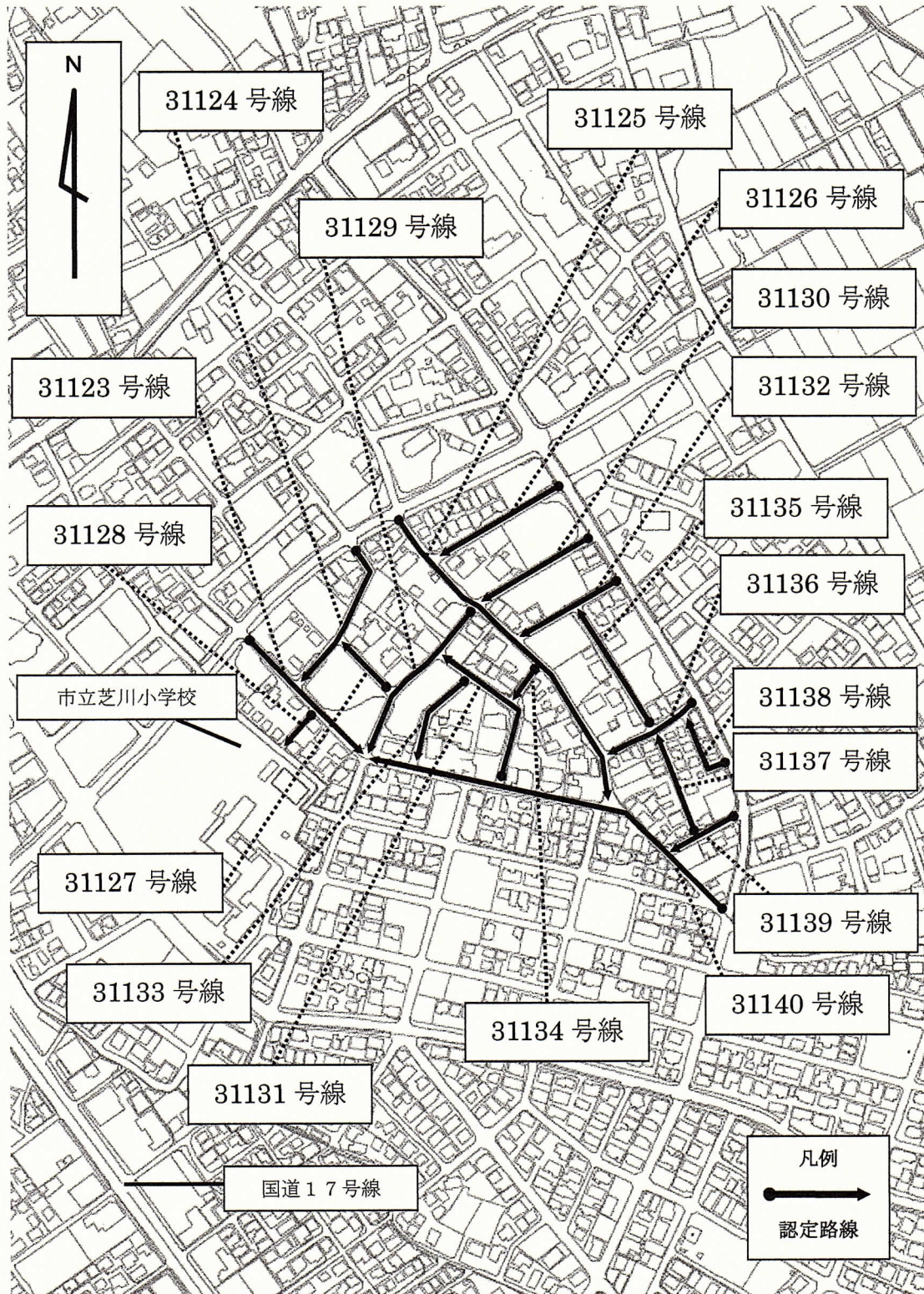
31105号線	L= 33. 18	W= 5. 97~ 6. 00
31106号線	L=138. 87	W= 5. 98~ 6. 00
31107号線	L= 59. 61	W= 4. 00~ 4. 03
31108号線	L=200. 15	W= 5. 98~ 6. 00
31109号線	L= 80. 80	W= 5. 98~ 6. 00
31110号線	L= 79. 72	W= 5. 98~ 6. 05
31111号線	L= 87. 18	W= 5. 98~ 6. 00
31112号線	L= 60. 69	W= 4. 00~ 4. 01
31113号線	L= 20. 49	W= 5. 99~ 6. 00
31114号線	L= 62. 85	W= 4. 00
31115号線	L= 52. 64	W= 4. 00
31116号線	L=308. 17	W= 5. 97~ 6. 02
31117号線	L= 73. 59	W= 5. 49~ 5. 99
31118号線	L= 34. 37	W= 4. 00
31119号線	L= 67. 00	W= 5. 98~ 6. 01
31120号線	L= 78. 45	W= 5. 97~ 6. 01
31121号線	L= 96. 12	W= 5. 99~ 6. 01
31122号線	L=105. 96	W= 5. 99~ 6. 01



認定路線図（位置図）

1 : 5,000

3ブロック



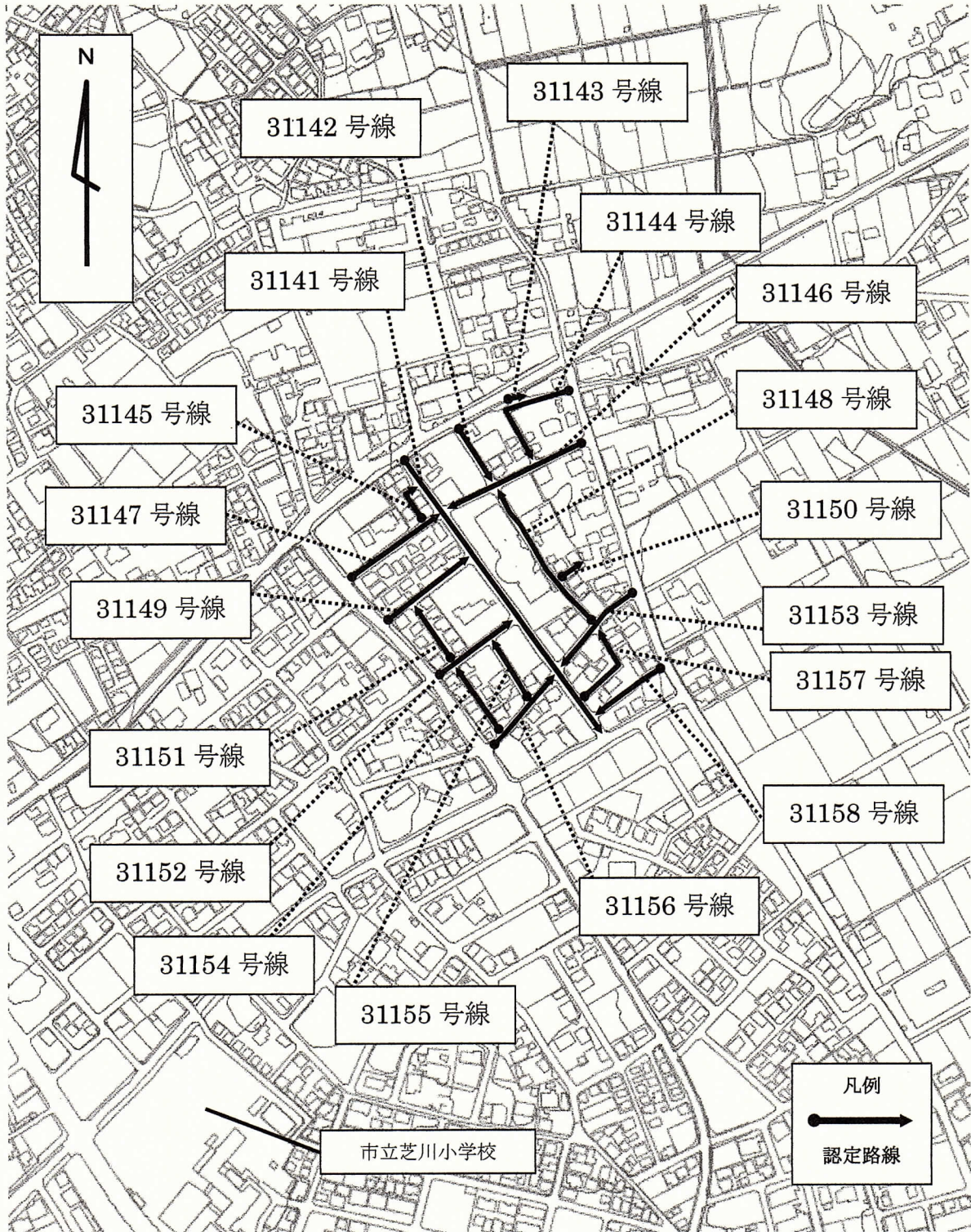


3 1 1 2 3号線	L=118.13	W= 5.98~ 6.01
3 1 1 2 4号線	L=122.93	W= 5.99~ 6.01
3 1 1 2 5号線	L=270.10	W= 5.98~ 6.01
3 1 1 2 6号線	L=106.58	W= 5.98~ 5.99
3 1 1 2 7号線	L= 53.64	W= 5.99~ 6.00
3 1 1 2 8号線	L= 35.66	W= 4.00~ 4.01
3 1 1 2 9号線	L=136.82	W= 5.99~ 6.02
3 1 1 3 0号線	L= 96.60	W= 5.99~ 6.02
3 1 1 3 1号線	L=132.23	W= 5.98~ 6.00
3 1 1 3 2号線	L= 85.48	W= 5.98~ 6.02
3 1 1 3 3号線	L= 80.69	W= 5.99
3 1 1 3 4号線	L= 31.30	W= 5.99~ 6.00
3 1 1 3 5号線	L=104.79	W= 5.98~ 6.01
3 1 1 3 6号線	L= 76.63	W= 5.99~ 6.00
3 1 1 3 7号線	L= 79.38	W= 4.00~ 4.01
3 1 1 3 8号線	L= 61.04	W= 4.00
3 1 1 3 9号線	L= 59.39	W= 5.99~ 6.02
3 1 1 4 0号線	L=314.59	W= 4.02~ 6.24

# 認定路線図（位置図）

1 : 5,000

3ブロック



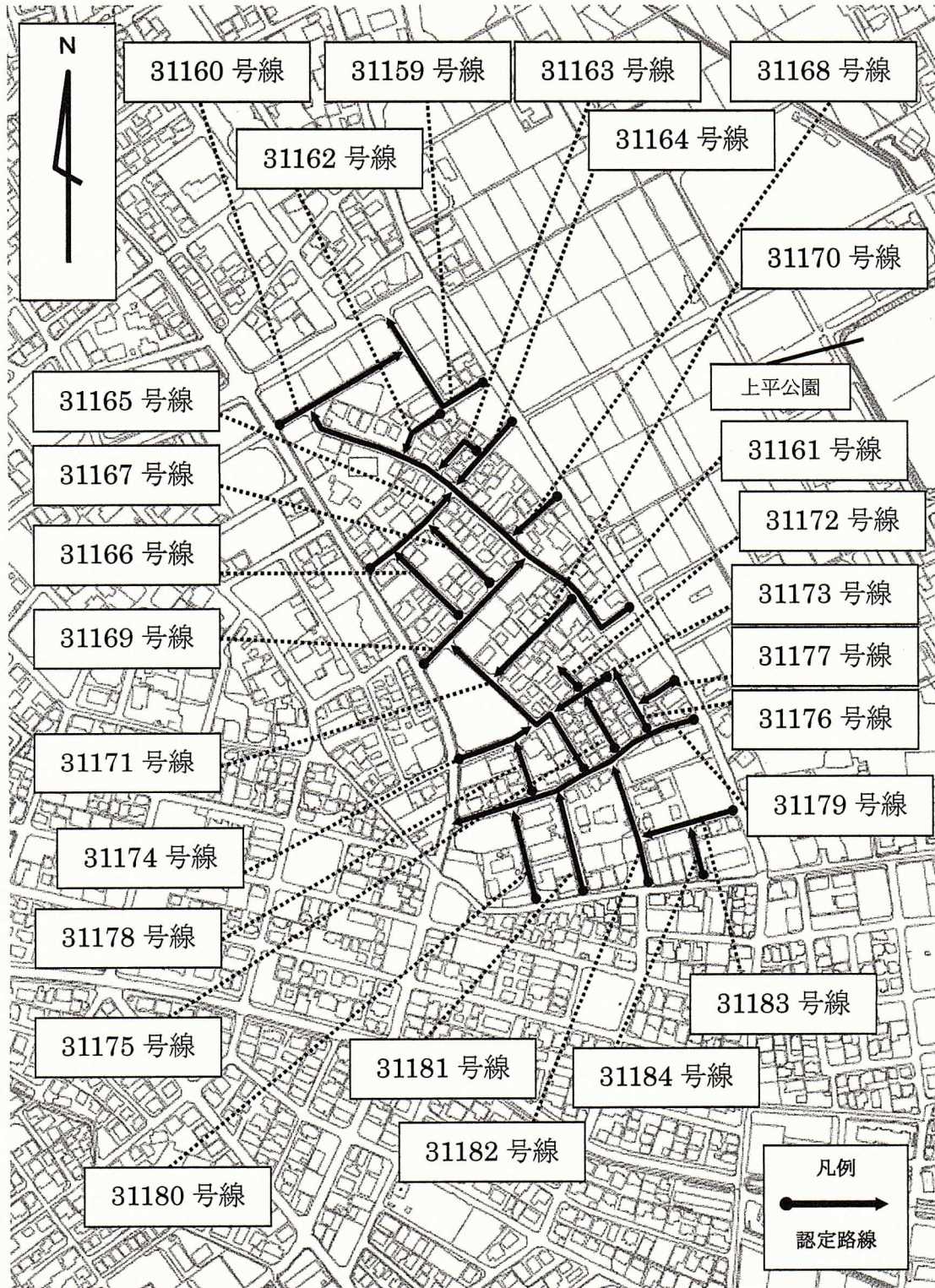


3 1 1 4 1号線	L= 2 6 7. 7 6	W= 7. 9 8 ~ 8. 0 2
3 1 1 4 2号線	L= 5 1. 0 5	W= 5. 9 7 ~ 6. 0 1
3 1 1 4 3号線	L= 1 1. 7 5	W= 3. 5 2
3 1 1 4 4号線	L= 1 0 1. 0 3	W= 4. 0 0 ~ 5. 0 0
3 1 1 4 5号線	L= 3 7. 0 5	W= 4. 0 0
3 1 1 4 6号線	L= 1 2 4. 0 4	W= 5. 9 6 ~ 6. 0 1
3 1 1 4 7号線	L= 8 5. 5 6	W= 5. 9 8 ~ 6. 0 0
3 1 1 4 8号線	L= 1 3 0. 9 9	W= 5. 9 8 ~ 6. 0 2
3 1 1 4 9号線	L= 8 0. 9 3	W= 5. 9 9 ~ 6. 0 0
3 1 1 5 0号線	L= 2 2. 3 4	W= 4. 0 0 ~ 4. 0 1
3 1 1 5 1号線	L= 5 4. 1 0	W= 4. 0 0
3 1 1 5 2号線	L= 7 3. 4 3	W= 5. 9 8 ~ 6. 0 1
3 1 1 5 3号線	L= 8 3. 2 6	W= 5. 9 9 ~ 6. 0 0
3 1 1 5 4号線	L= 6 2. 3 3	W= 4. 0 0
3 1 1 5 5号線	L= 5 4. 5 7	W= 5. 9 9 ~ 6. 0 1
3 1 1 5 6号線	L= 7 5. 3 4	W= 5. 9 9 ~ 6. 0 0
3 1 1 5 7号線	L= 7 3. 7 0	W= 4. 0 0 ~ 4. 0 1
3 1 1 5 8号線	L= 6 6. 4 0	W= 4. 0 0 ~ 4. 0 1

認定路線図（位置図）

1 : 5,000

3ブロック





31159号線	L=118.04	W= 5.98~ 5.99
31160号線	L=109.50	W= 5.98~ 6.01
31161号線	L=300.88	W= 5.98~ 6.02
31162号線	L= 44.43	W= 4.00
31163号線	L= 44.66	W= 4.19~ 4.20
31164号線	L= 66.50	W= 5.97~ 5.99
31165号線	L= 84.55	W= 5.99~ 6.00
31166号線	L= 68.34	W= 5.99~ 6.02
31167号線	L= 65.17	W= 5.97~ 6.02
31168号線	L= 48.30	W= 4.00~ 4.01
31169号線	L=108.40	W= 5.99~ 6.02
31170号線	L= 84.46	W= 4.00
31171号線	L=150.02	W= 5.97~ 6.00
31172号線	L= 22.62	W= 6.01
31173号線	L= 49.81	W= 4.00~ 4.01
31174号線	L= 60.53	W= 5.97~ 6.00
31175号線	L= 49.09	W= 4.00~ 4.01
31176号線	L= 52.61	W= 6.00~ 6.01
31177号線	L= 34.40	W= 6.00~ 6.01
31178号線	L= 41.03	W= 5.99~ 6.00
31179号線	L=198.89	W= 5.98~ 6.00
31180号線	L= 71.38	W= 5.98~ 6.00
31181号線	L= 76.47	W= 5.99~ 6.01
31182号線	L= 93.49	W= 4.99~ 5.00
31183号線	L= 72.94	W= 4.99~ 5.01
31184号線	L= 40.74	W= 4.00

廃止路線名内訳

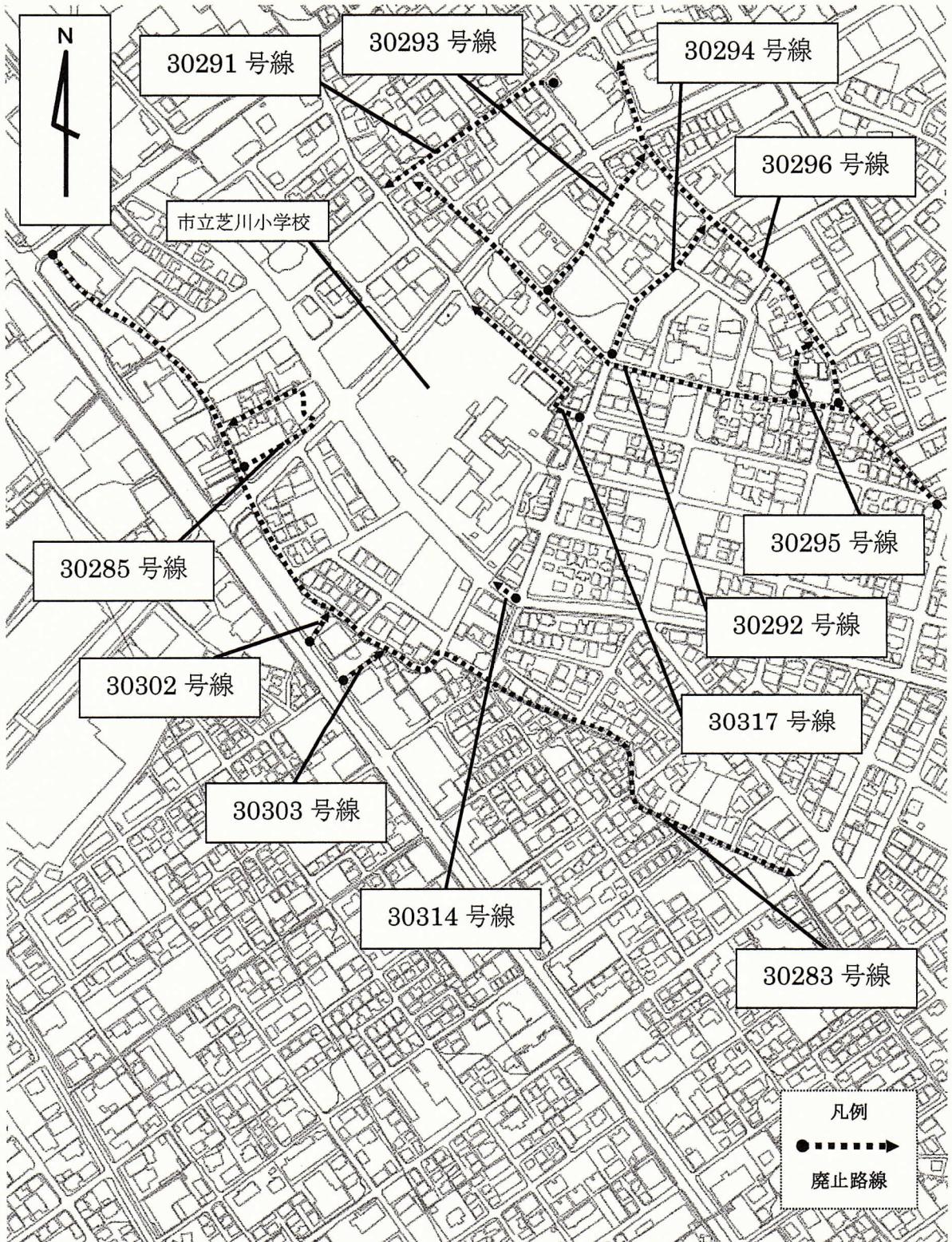
区分	路線名	路線数	延長 (m)	頁
3ブロック	30283号線 ～30303号線 30314号線 30317号線 30346号線 ～30354号線 30854号線	33	5479.75	20～25



廃止路線図（位置図）

1 : 5,000

3ブロック





議案第41号資料

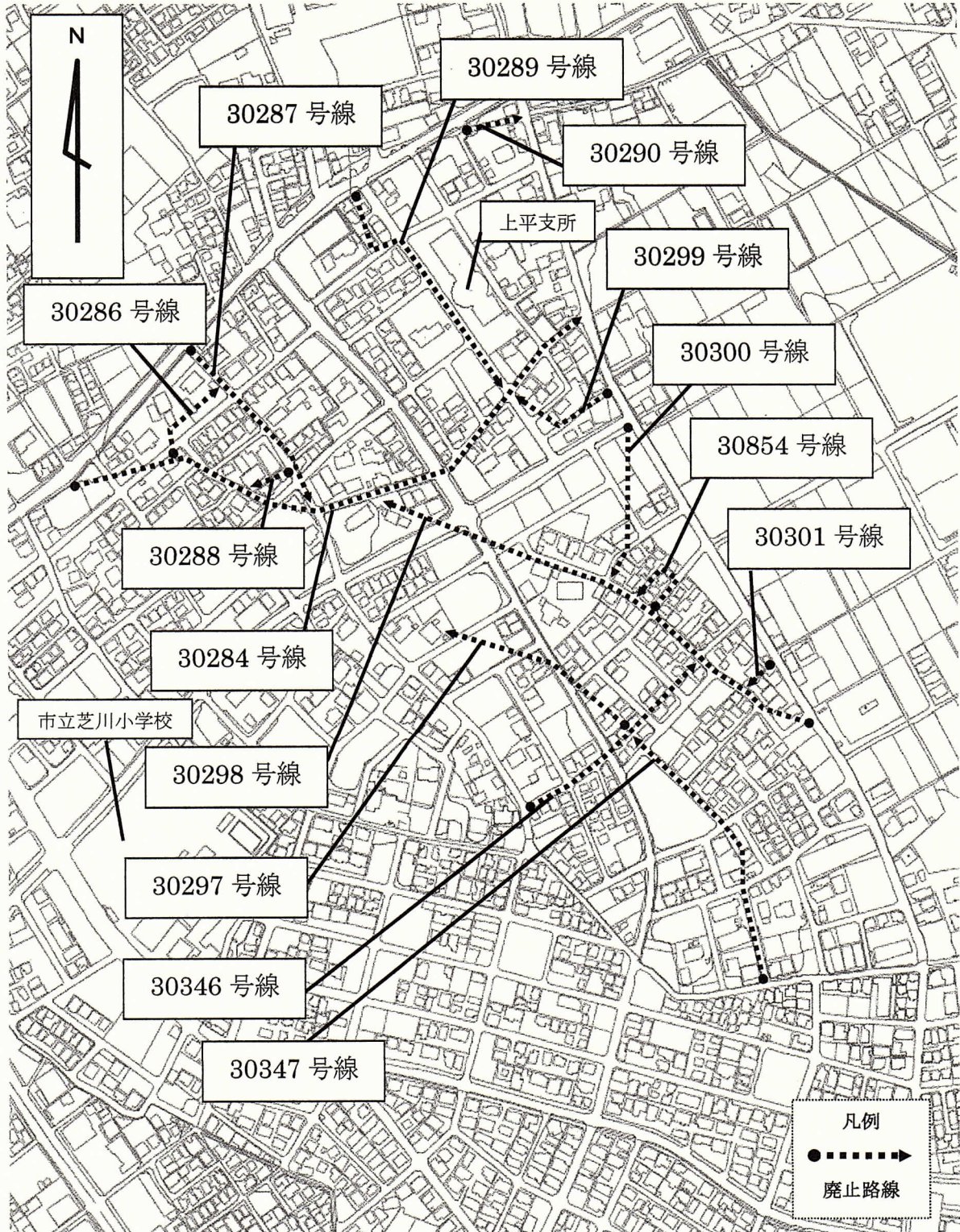
30283号線	L=802.91	W= 2.00~ 4.55
30285号線	L=165.01	W= 1.52
30291号線	L=173.19	W= 2.73
30292号線	L=533.88	W= 1.82~ 7.10
30293号線	L=141.64	W= 1.82
30294号線	L=143.14	W= 2.73
30295号線	L= 27.45	W= 1.82
30296号線	L=319.32	W= 6.00
30302号線	L= 30.04	W= 2.73
30303号線	L= 42.41	W= 3.00
30314号線	L= 23.07	W= 5.01~ 5.06
30317号線	L=151.89	W= 4.00~ 6.00



# 廃止路線図（位置図）

1 : 5,000

3ブロック





議案第41号資料

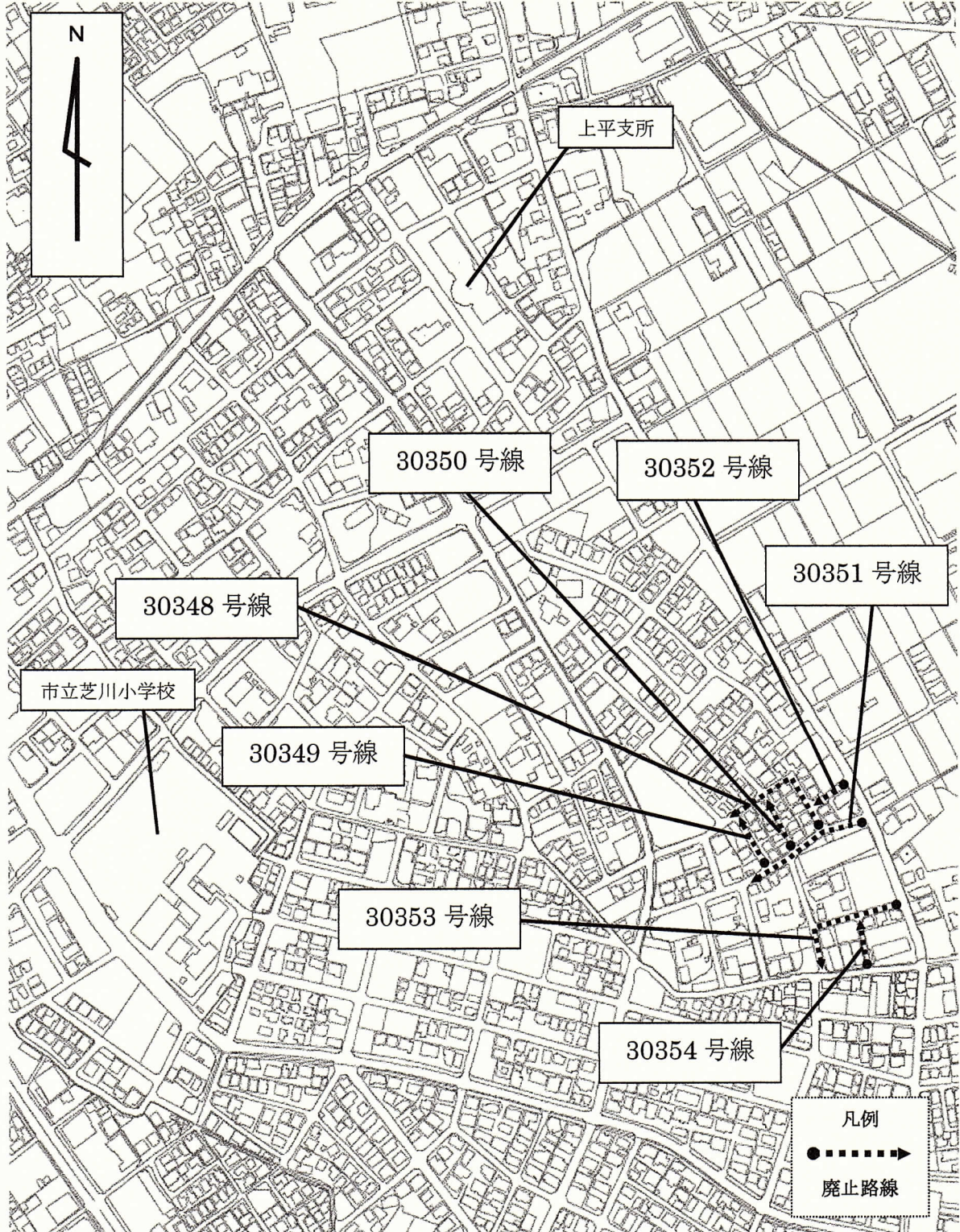
30284号線	L=492.01	W= 3.64
30286号線	L= 79.07	W= 1.82
30287号線	L=167.67	W= 2.73
30288号線	L= 44.48	W= 1.82
30289号線	L=230.77	W= 8.00
30290号線	L= 54.56	W= 6.00
30297号線	L=174.23	W= 1.82
30298号線	L=421.85	W= 2.73~ 4.55
30299号線	L=101.09	W= 1.82
30300号線	L=108.70	W= 1.82
30301号線	L= 31.49	W= 1.82
30346号線	L=193.43	W= 1.82
30347号線	L=237.15	W= 1.82
30854号線	L= 77.69	W= 4.20~ 6.00



# 廃止路線図（位置図）

1 : 5,000

3ブロック



議案第41号資料

30348号線	L=113.85	W= 4.00~ 6.00
30349号線	L= 48.17	W= 6.00
30350号線	L= 48.98	W= 4.00
30351号線	L=113.95	W= 6.00
30352号線	L= 34.19	W= 6.00
30353号線	L=111.74	W= 1.82
30354号線	L= 40.73	W= 1.82



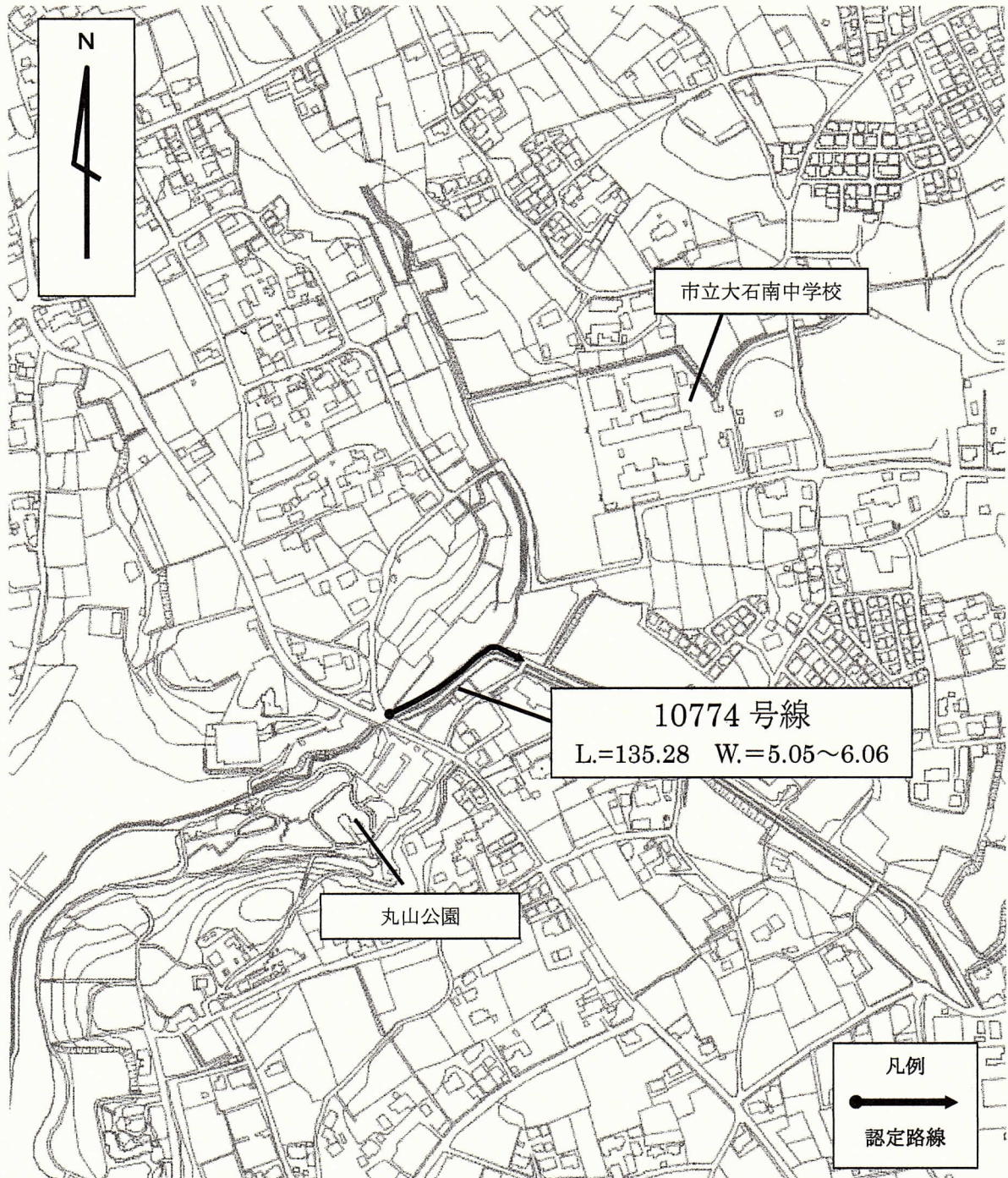
## 認定路線名内訳

区分	路線名	路線数	延長 (m)	頁
1ブロック	10774号線	1	135.28	27

認定路線図（位置図）

1 : 5,000

1ブロック





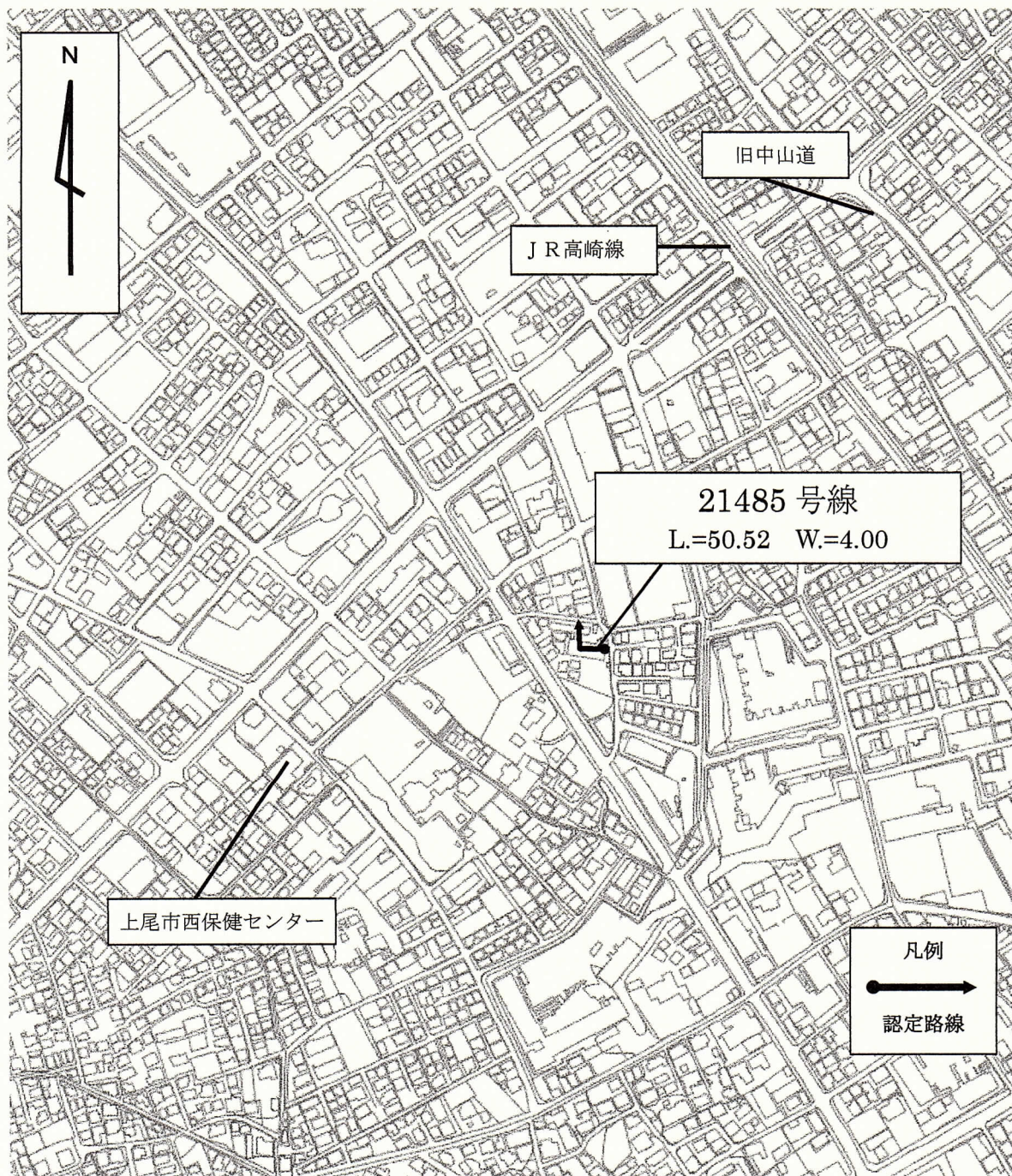
## 認定路線名内訳

区分	路線名	路線数	延長 (m)	頁
2ブロック	21485号線 21486号線	2	148.05	29・30
3ブロック	31185号線	1	164.81	31
4ブロック	40542号線	1	93.51	32
5ブロック	51124号線 51125号線	2	244.99	33・34
計		6	651.36	

認定路線図（位置図）

1 : 5,000

2ブロック





認定路線図（位置図）

1 : 5,000

2ブロック

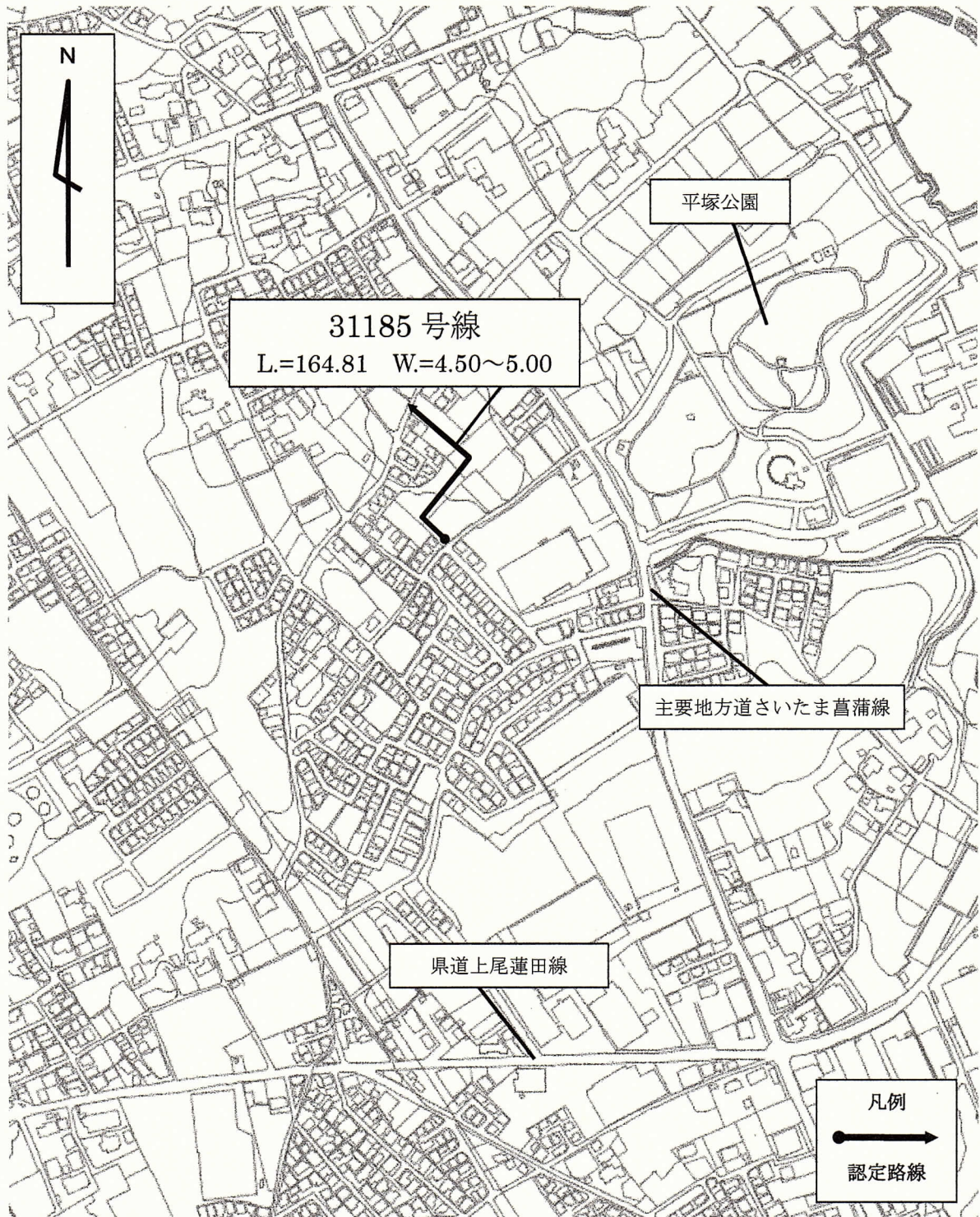




認定路線図（位置図）

1 : 5,000

3ブロック

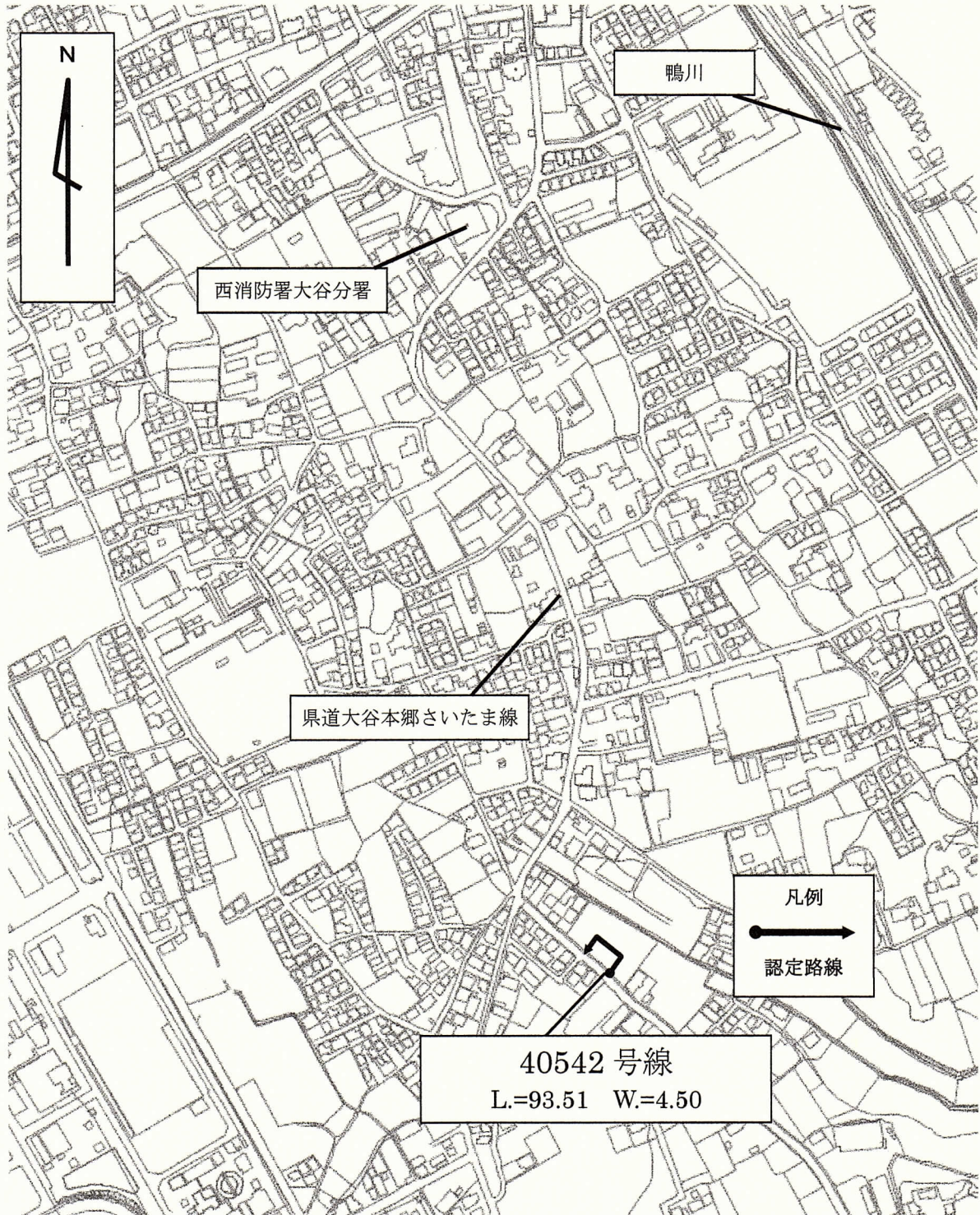




認定路線図（位置図）

1 : 5,000

4ブロック

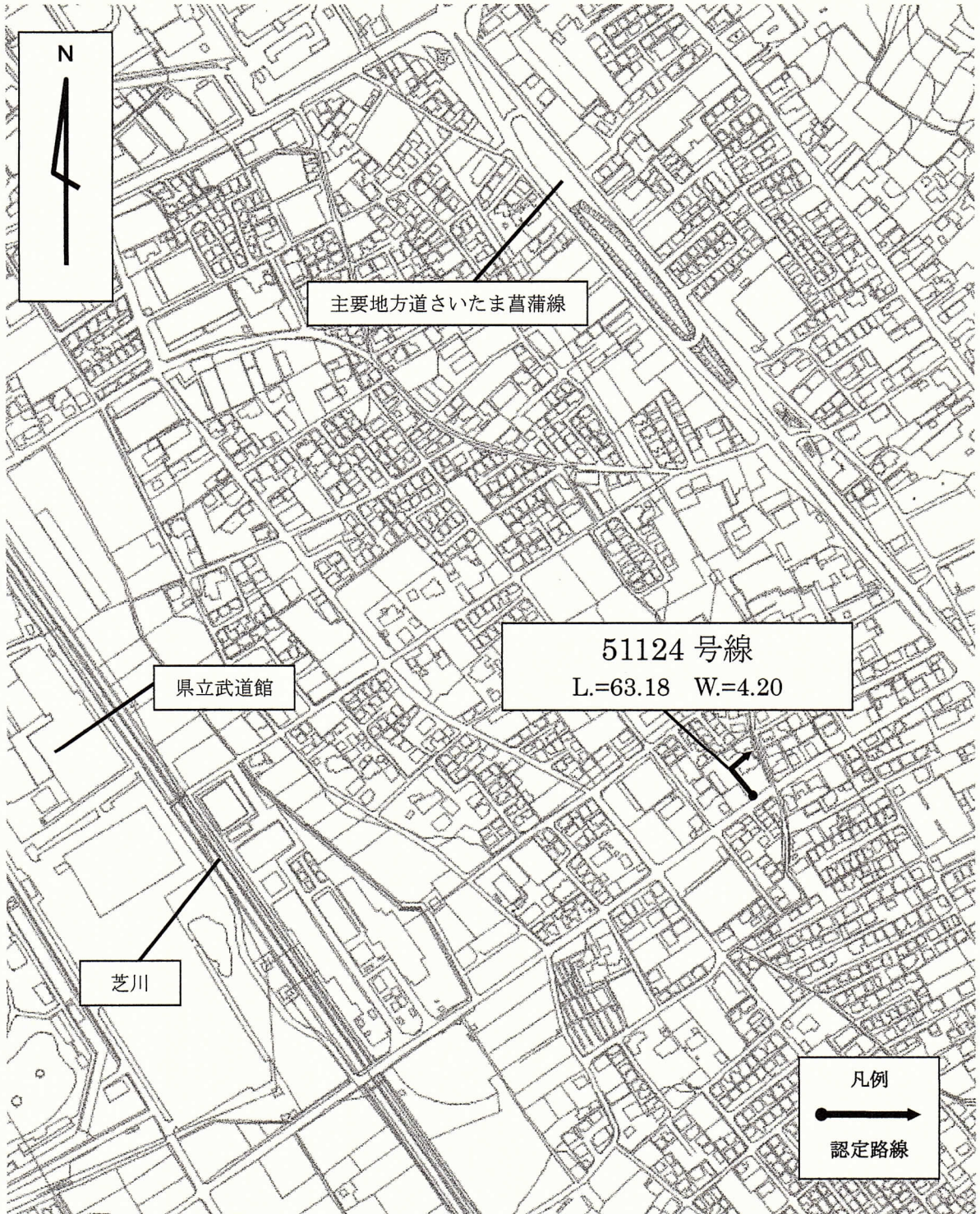




認定路線図（位置図）

1 : 5,000

5ブロック





認定路線図（位置図）

1 : 5,000

5ブロック

